



Observatorio de ocupaciones temporales en vías pecuarias

CC.AA: Castilla-La Mancha

Año de estudio: 2016

Sebastián Rivera Navarro
riveranavarro@hotmail.com

Apartado nº 20
45080 Toledo
Teléfono: 608823110
castillalamanca@ecologistasenaccion.org
www.ecologistasenaccion.org/castillalamanca

ABRIL 2017

ÍNDICE DE CONTENIDOS

	<u>Págs.</u>
1. QUÉ ES EL OBSERVATORIO DE OCUPACIONES TEMPORALES EN VÍASPECUARIAS. EL OBSERVATORIO EN LA COMUNIDAD DE CASTILLA LA MANCHA.....	1
2. COMPORTAMIENTO DE LAS RESOLUCIONES DE OCUPACIÓN DE VÍAS PECUARIAS EN LA COMUNIDAD DE CASTILLA LA MANCHA	3
3. CUADRO RESUMEN DEL NÚMERO, TIPOLOGÍA DE OCUPACIÓN Y REGIÓN NATURAL AFECTADA.....	6
4. GRÁFICOS SOBRE PROMOTORES DE LAS OCUPACIONES.....	7
5. GRÁFICOS SOBRE TIPOLOGÍAS DE LAS OCUPACIONES.....	8
6. GRÁFICOS SOBRE OCUPACIONES DEL SECTOR ELÉCTRICO.....	9
7. GRÁFICOS SOBRE OCUPACIONES DEL SECTOR AGUA.....	10
8. PROVINCIAS Y REGIONES NATURALES AFECTADAS POR LAS OCUPACIONES TEMPORALES.....	11
ANEJO I. TABLA CON ALGUNOS DE LOS DATOS DE LAS OCUPACIONES TEMPORALES DE 2016.....	12
ANEJOII. PARTICIPANTES EN EL OBSERVATORIO DE OCUPACIONES TEMPORALES DE VÍAS PECUARIAS.....	31

1. QUÉ ES EL OBSERVATORIO DE OCUPACIONES TEMPORALES EN VÍAS PECUARIAS. EL OBSERVATORIO EN LA COMUNIDAD DE CASTILLA LA MANCHA

¿Qué es el “Observatorio de Ocupaciones Temporales en Vías Pecuarias”?

Es un sistema de indicadores que permiten realizar análisis de lo que implican las ocupaciones temporales para el estado físico-natural, funcionalidad para el tránsito ganadero (y otros) y prestación de servicios ambientales de las vías pecuarias.

¿Quién crea el proyecto de “Observatorio” y para qué?

El proyecto surge tras diversos estudios realizados por Ecologistas en Acción sobre las “ocupaciones temporales” en la Comunidad de Madrid, que alertaron de la existencia de un número inusual de éstas, 2.500 (marzo de 2015), más las que se han ido dando desde esa fecha al día de hoy, unas 85. Estos datos, y la constatación en campo de los efectos de las mismas sobre las vías pecuarias alertaron a Ecologistas en Acción de la necesidad de crear el Observatorio en el conjunto del Estado español, al objeto de que los datos obtenidos nos permitan una toma justificada de decisiones y de actuaciones ante las autoridades en materia de vías pecuarias de las 12 CC.AA que poseen vías pecuarias.

¿Cuáles son los principales objetivos que se esperan conseguir?

Conocer el número de ocupaciones temporales existentes, y las que cada año se otorgan o renuevan, en el conjunto de las vías pecuarias de las 12 CC.AA del Estado español que las poseen, su tipología y el grado de alteración que éstas ocupaciones han supuesto y están suponiendo para el sistema de vías pecuarias.

¿Cuáles son las principales “herramientas” que se utilizan para recabar datos y de que tipos son estos?

La “única” herramienta que se utiliza **es el Diario, Boletín, etc. Oficial** de cada una de las 12 CC.AA que poseen vías pecuarias. Diario, Boletín que hay que consultar todos los días, verificar que aparece una Resolución de ocupación o renovación de ocupación de vía pecuaria o en el apartado “Anuncios” las solicitudes de va ocupación o de renovación y tomar los datos precisos para incluirlos en la base de datos que luego nos permitirá hacer los análisis estadísticos que necesitemos. Los datos a incluir son:

¿El Observatorio es sólo de miembros de Ecologistas en Acción?

No, al contrario, si bien en su inicio fue idea de esta organización el objetivo es que sea una red de organizaciones y/o personas, implicadas en la defensa del dominio público pecuario. Al día de hoy forman parte del Observatorio miembros de WWF de Guadalajara, miembros de Ecologistas en Acción de 4 CC AA y un miembro de la Plataforma “A Desalambrar” de Córdoba.

Datos recogidos del Diario Oficial de Castilla La Mancha.

Se ha elaborado una base de datos recogidos del DOCM con el nº del Diario y fecha de publicación, fecha de la Resolución (cuando se trata de una autorización), Anuncio (en el caso de solicitud) o Notificación (en el caso de sanción), si la afección es pública o privada, el nombre del ocupador, el estado de la ocupación (solicitud o autorización de nueva ocupación o de la renovación de una existente), tipo y descripción de la infraestructura objeto de la ocupación con los metros lineales y/o superficie ocupada, nombre de la vía, municipio, provincia y región natural, así como las fechas de la primera ocupación, fecha de primera caducidad, fecha de solicitud de última renovación (en los casos de ocupaciones existentes) y por último la fecha actual de caducidad. Finalmente se han recogido las coordenadas UTM del punto afectado o de la alineación (con las coordenadas del punto inicial y final) con objeto de reflejarlos en un mapa regional.

Respecto a las infraestructuras, hay tipos que no se han detectado en Castilla-La Mancha pero se tienen en cuenta para uniformarlos con aquellas que sí aparecen en otras comunidades y que en un futuro pueden detectarse en ésta, además pueden aparecer nuevos tipos de infraestructuras que se irán añadiendo cuando corresponda.

También se han recogido los datos correspondientes a las Clasificaciones, Delimitaciones y Modificaciones realizadas, así como aquellas sanciones que se han anunciado en el Diario Oficial al no haber podido localizar el domicilio de los infractores (se ha solicitado a la Consejería de Agricultura información sobre este aspecto, ya que también interesa conocer el número de infracciones detectadas y su ubicación).

El caso de la Comunidad de Castilla la Mancha

Es el segundo año que se realiza este estudio en Castilla-La Mancha pero se desconocen, por el momento, el número de ocupaciones anteriores.

En estos dos años se han detectado un total de 396 ocupaciones, 122 en 2015 y 274 en 2016. Este fuerte incremento se debe a que durante el año 2016 se tienen en cuenta no solo las ocupaciones autorizadas sino también las solicitudes de renovación o de nueva ocupación que serán autorizadas en su mayoría durante 2017, mientras que la mayor parte de las ocupaciones de 2015 son las autorizadas, restando muy pocas que estando solicitadas aún no han sido autorizadas.

2. COMPORTAMIENTO DE LAS RESOLUCIONES DE OCUPACIÓN DE VÍAS PECUARIAS EN LA COMUNIDAD DE CASTILLA LA MANCHA.

A lo largo de **2016** se han publicado en el Diario Oficial de Castilla la Mancha (DOCM) un total de **307** referencias, **274** de las cuales se refieren a solicitudes ido autorizaciones de ocupaciones temporales, **21** a sanciones que no han podido ser notificadas al infractor, **5** a modificaciones de trazado, **2** a Clasificaciones, **2** más a Delimitaciones de vías pecuarias y por último **3** a Rescisiones de Ocupaciones Temporales.

En **2015** fueron **122** las solicitudes ido autorizaciones, **17** notificaciones por sanción, **1** clasificación, **1** delimitación y **1** modificación de trazado.

2.1 ESTADO DE LAS OCUPACIONES TEMPORALES Y OTRAS RESOLUCIONES

	2016	2015	INCREMENTO		
Autorizaciones de renovación de ocupación temporal	130	39	233,33%		
Solicitudes de renovación de ocupación temporal	71	11	545,45%		
Autorizaciones de ocupación temporal	45	55	-18,18%		
Solicitudes de nueva ocupación temporal	28	12	133,33%		
Cambios de Titularidad	0	274	5	122	124,59%
Sanción	21	17	23,53%		
Modificación de trazado	5	1	400,00%		
Rescisión de ocupación temporal	3	0			
Clasificación	2	1	100,00%		
Delimitación	2	1			
Amojonamiento	0	33	0	20	65,00%
TOTAL	307	142	116,20%		

En **2016** se han publicado **25,6 referencias por mes, 6,4 por semana**, de las cuales **176 son autorizaciones** (tanto de nueva ocupación como de renovación), es decir, **14,6 mensuales, 3,6 semanales**, frente a las **94 autorizaciones** en **2015** (lo que supone un incremento del **86.17%**). Si añadimos a las autorizaciones, las solicitudes tanto de renovación como de nueva ocupación, puesto que todas suelen autorizarse, podemos concluir que durante **2015** hubo **122 ocupaciones**, durante **2016, 274** y por tanto durante **los dos años** estudiados son **396 ocupaciones** detectadas

2.2 TIPOLOGÍA DEL PROMOTOR

	TIPOLOGÍA DEL BENEFICIARIO			
	2.016		2015	
Pública	216	79%	74	61%
Privada	58	21%	48	39%
TOTAL	274		122	

En **2016** El **21%** (**58**) son ocupaciones de carácter privado (**personas físicas y jurídicas**) y el **79%** (**216**) son ocupaciones de carácter público, de las cuales el **11%** (**23**) corresponden a organismos públicos (**Ayuntamientos, Consejerías,...**) que representan el **8% del total**, y el **89%** (**193**) a empresas privadas que ofertan servicios públicos (**compañías eléctricas, de gas, etc.**), que representan el **71% del total**.

Los obtenidos en **2015**, son: el **39%** (**48**) de **personas físicas y jurídicas** y el **61%** (**74**) ocupaciones de carácter público, de las cuales el **9%** (**7**) corresponden a **entidades públicas**, que representan el **6% del total** y el **91%** (**67**) a empresas privadas que ofertan servicios públicos (**compañías eléctricas, de gas, etc.**), que representan el **55% del total**.

Las empresas que más ocupaciones realizan, con diferencia, son los **Grupos Iberdrola y Unión Fenosa**, con **100** ocupaciones (**37%**) el primero y **34** (**12%**) el segundo, durante **2016**, lo que representa casi el 50% del total de las 274 ocupaciones del año. Durante el 2015 repiten en el mismo orden con **29** ocupaciones (**24%**) el primero y **11** (**9%**) el segundo lo que representa la tercera parte de las 122 ocupaciones de dicho año.

2.3 TIPOS DE INFRAESTRUCTURAS

	TIPOS DE INFRAESTRUCTURAS			
	2016		2015	
Eléctricas:	198	72%	67	55%
Aguas:	39	14%	25	20%
Gasísticas:	29	11%	11	9%
Otras:	8	3%	19	16%

Las ocupaciones temporales más numerosas en 2016 son las vinculadas a las infraestructuras **eléctricas**, **198 (72%)**, le siguen las relacionadas con el **agua**, **39 (14%)** y las vinculadas al suministro de **gas**, **29 (11%)**. Por último, **8 (3%)** se corresponden con tipologías diferentes (**telefonía e infraestructuras varias**).

En **2015** las ocupaciones de infraestructuras vinculadas con la **electricidad** también **ocuparon el primer puesto con 67 (50%)**, y le siguen en el mismo orden que el 2016 las relacionadas con el **agua, 25 (20%)** y las **gasísticas, 11 (9%)**. Las restantes, **19 (16%)** se refieren a **oleoductos y cancelas**.

Dentro de las ocupaciones por infraestructuras eléctricas ocupan el primer lugar, tanto en 2016 como en 2015 las **Líneas Aéreas de Media Tensión (LAMT), 89 y 22** respectivamente (**45% Y 33%**), le siguen las **Líneas Aéreas de Alta Tensión (LAAT), 49 y 19 (25% y 18%)**, las **Líneas Subterráneas de Media Tensión (LSMT), 14 y 14 (7% y 21%)**, el resto, **46 y 12 (23% y 18%)** se reparten entre **Líneas Subterráneas de Alta Tensión y de Baja Tensión (LSAT Y LSBT), Líneas Aéreas de Baja Tensión (LABT), Acometidas Urbanas, Centros de Transformación y otras sin especificar**.

Dentro del grupo de ocupaciones temporales vinculadas al agua las más numerosas son aquellas que tienen relación con **redes y conducciones de agua potable, 13 en 2016 (42%) y 8 en 2015 (44%)**, le siguen las relacionadas con **Aguas para riego agrícola, 12 y 10 (39% y 56% cada una de ellas)**. El resto son **6 ocupaciones (19%) en 2016** para red de saneamiento y pequeñas acometidas sin especificar, y ninguna en el 2015.

2.4 REGIOES NATURALES Y PROVINCIAS

Las cuatro regiones naturales más afectadas han sido: **Almansa y Centro** en la provincia de **Albacete**, **Serranía Baja** en **Cuenca** y **La Campiña** en **Guadalajara** con **28, 25, 25 y 21** ocupaciones respectivamente, lo que representan el **36%** del total del año **2016**

En el año **2015** repiten dentro de las cuatro más afectadas **Centro** en **Albacete**, esta vez en primer lugar con **20** y **La Campiña** en **Guadalajara**, también en cuarto lugar con **9** y en segundo y tercer lugar están **Campo de Calatrava** y **Mancha** en **Ciudad Real**, con **11 y 10** respectivamente. Estas cuatro regiones, pues, representan el **41%**.

En cuanto a la distribución provincial varía de un año a otro pero en conjunto la más afectada es **Albacete** con **109** afecciones en el bienio, seguido de **Toledo** con **90**, **Ciudad Real** con **73**, **Cuenca** con **71** y finalmente **Guadalajara** con **53**.

3. CUADRO RESUMEN DEL NÚMERO, TIPOLOGÍA DE OCUPACIÓN Y REGIÓN NATURAL AFECTADA DURANTE 2016

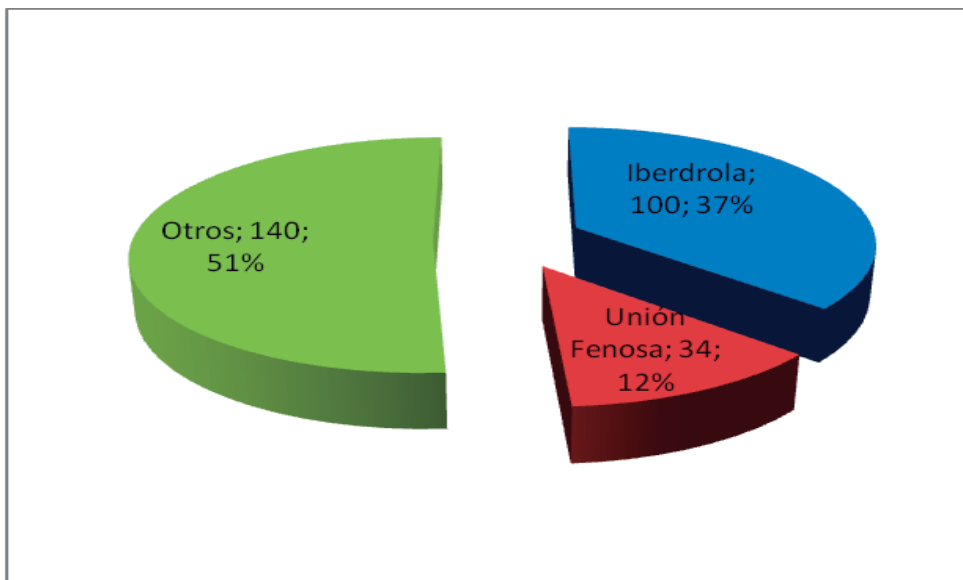
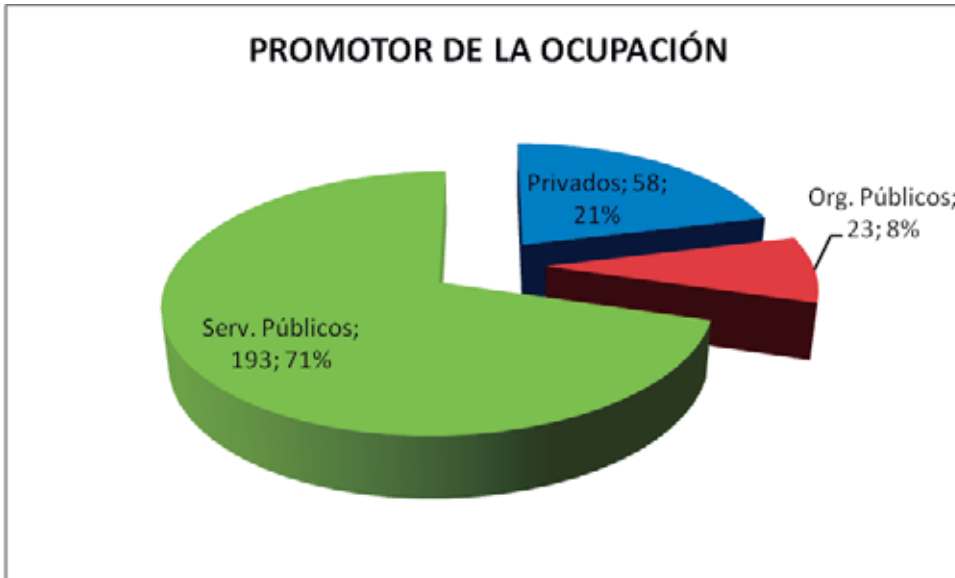
En el Anejo I se muestra una tabla con cada una de las 274 ocupaciones desglosadas pormenorizadamente.

RESUMEN DE OCUPACIONES TEMPORALES		TIPO DE INFRAESTRUCTURA BÁSICA DEL TERRITORIO		REGIÓN NATURAL AFECTADA DE LA COMUNIDAD CASTELLANA DE MADRID	
Autorizaciones de renovación de ocupación temporal	130	Aerogeneradores	8	ALBACETE	109
Solicitudes de renovación de ocupación temporal	71	Gasísticas:	29	ALMANSA	34
Autorizaciones de ocupación temporal	45	Gasoductos	26	CENTRO	45
Solicitudes de nueva ocupación temporal	28	Redes	2	HELLIN	5
Cambios de Titularidad	0	Acometidas	1	MANCHA	13
Sanción	21	Telefonía:	5	MANCHUELA	3
Modificación de trazado	5	Soterramiento línea de Fibra Óptica	4	SIERRA ALCARAZ	8
Rescisión de ocupación temporal	3	Cruce subterráneo de cableado	1	SIERRA SEGURA	1
Clasificación	2	Eléctricas:	190	C. REAL	73
Delimitación	2	LAAT:	49	CAMPO DE CALATRAVA	21
Amojonamiento	0	LAT subterránea:	8	CAMPO DE MONTIEL	9
TOTAL	307	LAMT:	89	MANCHA	15
		LMTsubterránea:	14	MONTES NORTE	9
		LABT:	14	PASTOS	19
		LBTsubterránea:	11	CUENCA	71
		Sin especificar:	2	ALCARRIA	4
		Centro de transformación	1	MANCHA ALTA	11
		Acometidas urbanas:	2	MANCHA BAJA	7
		Aguas:	39	MANCHUELA	9
		Red Agua potable:	7	SERRANIA ALTA	2
		Conducción de agua potable	6	SERRANIA BAJA	26
		Pequeña acometida:	1	SERRANIA MEDIA	12
		Red de saneamiento:	5	GUADALAJARA	53
		Tubería para riego agrícola:	12	ALCARRIA ALTA	18
		Tuberías varias:	8	CAMPIÑA	30
		Cancelas:	1	MOLINA DE ARAGON	2
		Infraestructuras varias:	2	SIERRA	3
		TOTAL	274	TOLEDO	90
				LA JARA	4
				LA MANCHA	16
				MONTES DE LOS YEBENES	9
				MONTES DE NAVAHERRMOSA	3
				SAGRA-TOLEDO	28
				TALAVERA	18
				TORRIJOS	12

	2.016	
Pública	216	79%
Privada	58	21%
TOTAL	274	

Fuente: Elaboración propia a partir de las resoluciones aparecidas en el Boletín Oficial de la Comunidad de Madrid (Enero-Diciembre de 2016)

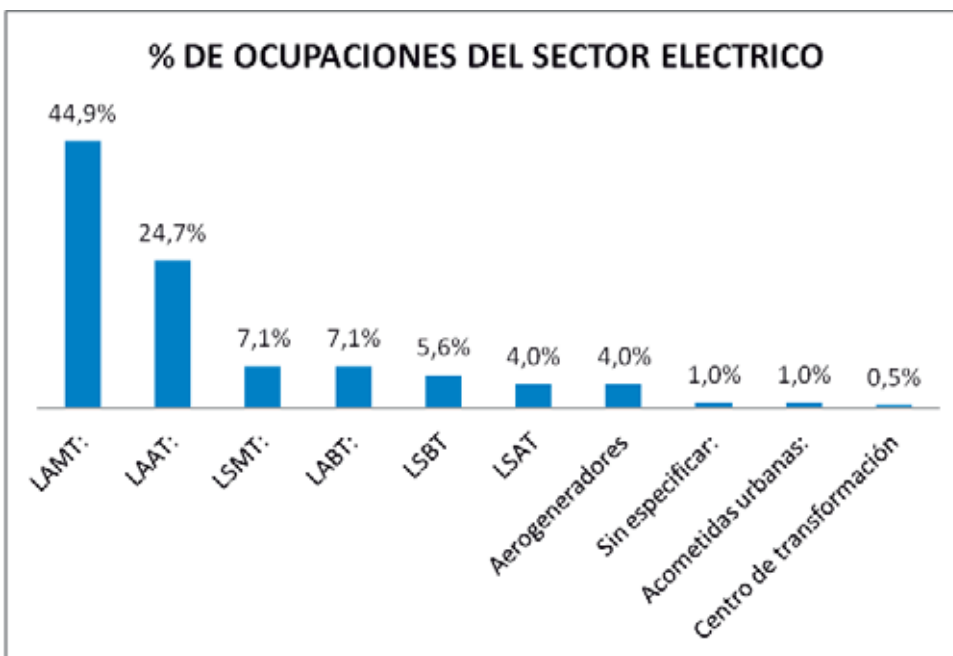
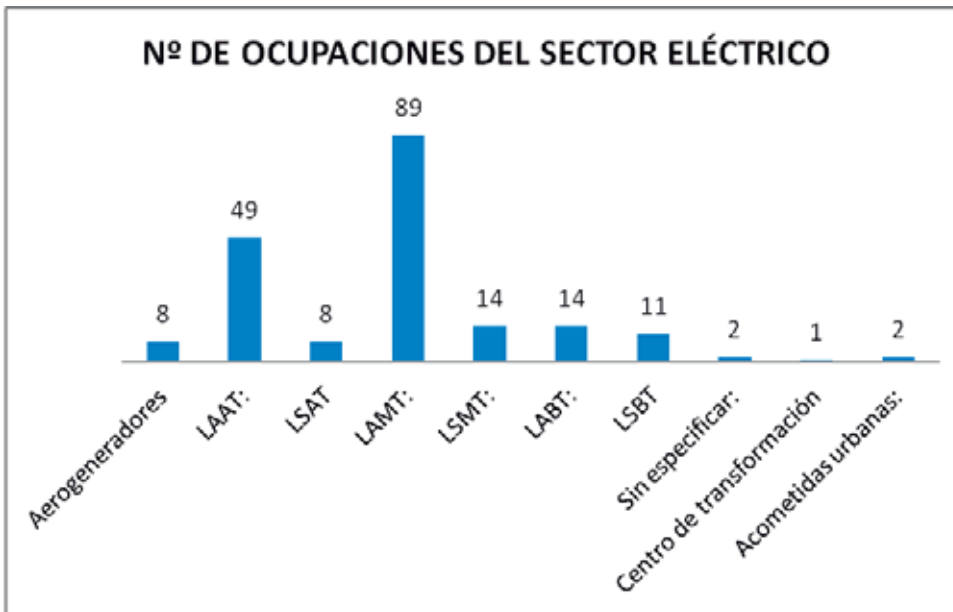
4. GRAFICOS SOBRE PROMOTORES DE LAS OCUPACIONES



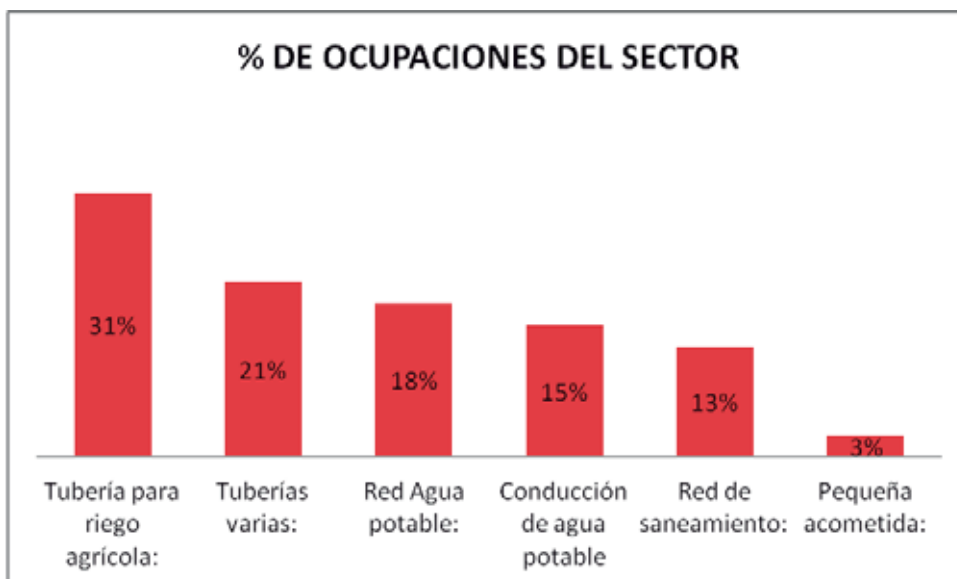
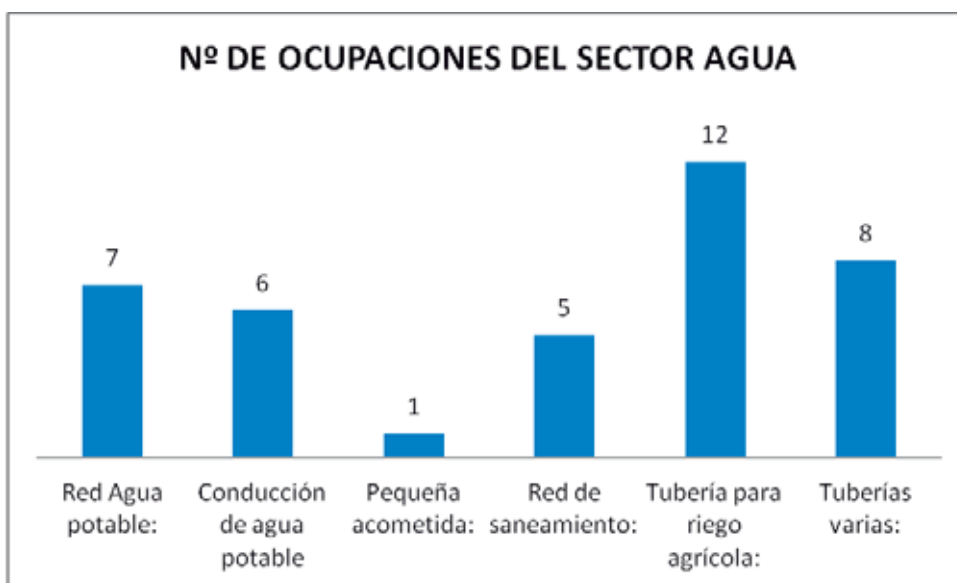
5. GRAFICOS SOBRE TIPOLOGÍAS DE LAS OCUPACIONES



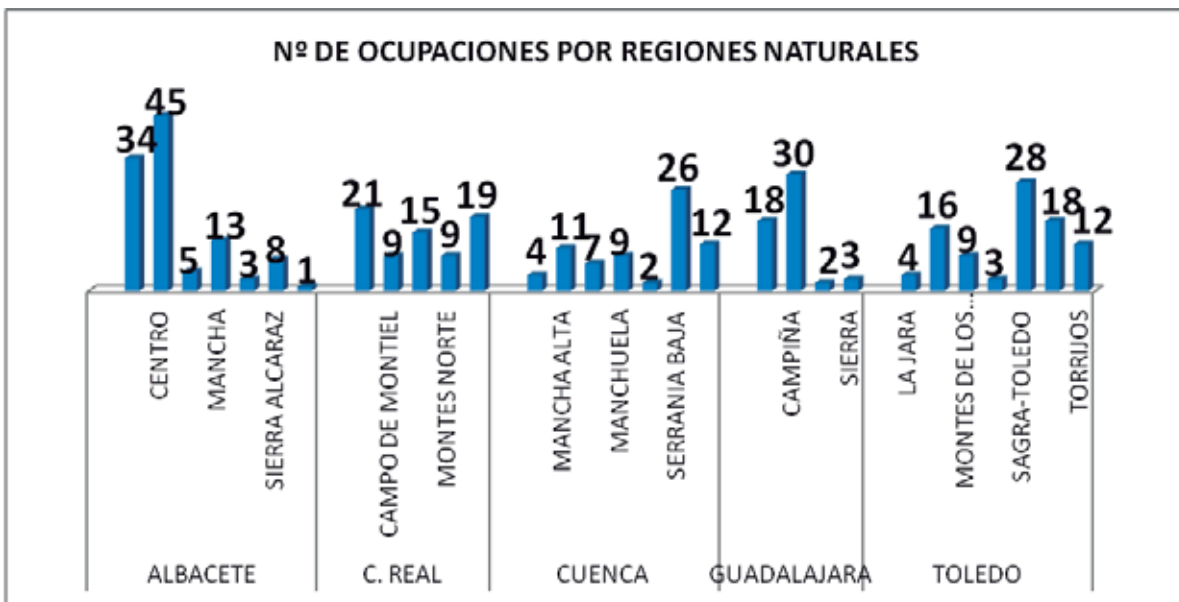
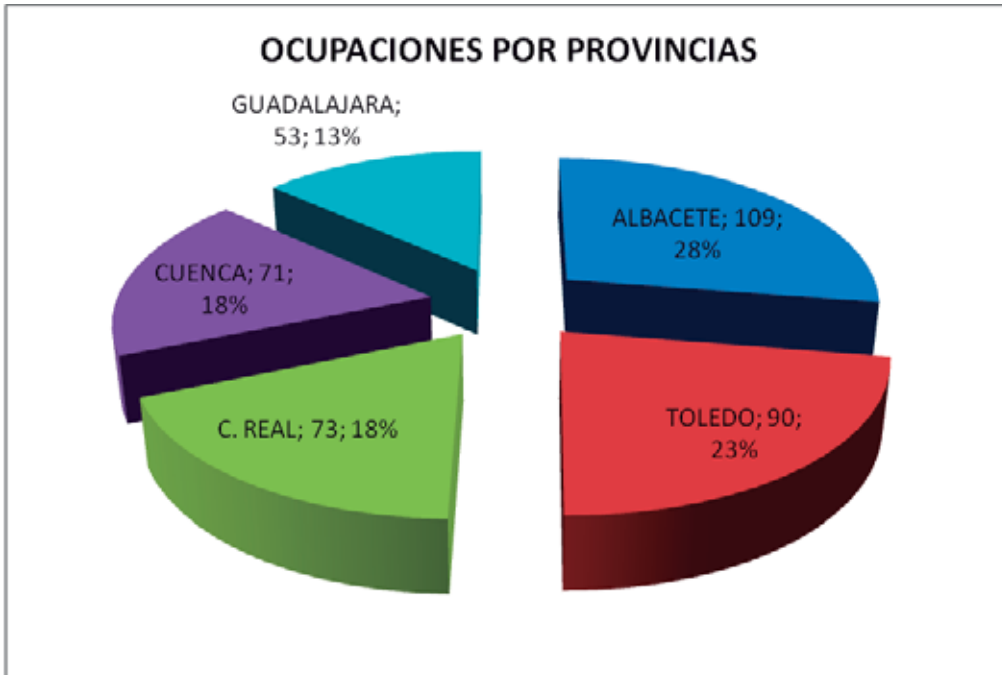
6. GRÁFICOS SOBRE OCUPACIONES DEL SECTOR ELÉCTRICO



7. GRÁFICOS SOBRE OCUPACIONES DEL SECTOR AGUA



8. PROVINCIAS Y REGIONES NATURALES AFECTADAS POR LAS OCUPACIONES TEMPORALES



ANEJO I: TABLA CON DATOS DE LAS OCUPACIONES TEMPORALES EN 2016

DOCM	FECHA	RESOLUCIÓN ANUNCIO NOTIFICACION	ACTUACIÓN (PÚBLICA O PRIVADA)	TIPO DE PROMOTOR (POR TIPOLOGÍA DE OCUPACIÓN)	VÍA PECUARIA OCUPADA	TIPO DE INFRAESTRUCTURA	MUNICIPIO	PROV
71	14/4/2016	RESOLUCION 1/3/2016	Privada	Iberdrola Distribución Eléctrica, SAU	Cañada Real de Malafatón o de los Serranos	Cruce de línea aérea de media tensión 20 kv. - Superficie ocupada: 1.320 m2	Alatoz	AB
109	06/06/2016	RESOLUCION 17/5/2015	Privada	Agrojardín La Mancha, SL	Cañada Real de Andalucía	Cruce de línea aérea de media tensión de 20 kv. - Superficie ocupada: 238 m2 y un apoyo	Albacete	AB
219	10/11/2016	RESOLUCION 20/10/2016	Privada	SAT Llano Verde	Cañada Real de Andalucía	Tres tramos de tuberías subterráneas de fibrocemento. Superficie ocupada: 1.120 m2.	Albacete	AB
41	1/3/2016	ANUNCIO 25/1/2016	Privada	Aguas de las Cuencas Mediterráneas SA	Cañada Real de Andalucía.	Aérea de 630 m2 por ocupación transversal de LAMT 20 KV.	Albacete	AB
239	12/12/2016	RESOLUCION 22/11/2016	Privada	Iberdrola Renovables Castilla-La Mancha, SA.	Cañada Real de La Ginenta a la de Andalucía	Cruzamiento de L.A.A.T. 132 KV ST Lezuza - ST Campollano y un apoyo Superficie ocupada: 1.040 m2 por L.A.A.T. y 49 m2 por el apoyo.	Albacete	AB
70	13/4/2016	RESOLUCION 1/3/2016	Privada	Iberdrola Distribución Eléctrica, SAU.	Cañada Real del Villar de Pozorrubio	Cruce de línea aérea de media tensión 20 kv según proyecto LAMT y CT Casa Pando. - Superficie ocupada: 322 m2	Albacete	AB
29	12/02/2016	RESOLUCION 20/1/2016	Privada	Iberdrola Distribución Eléctrica	Cordel de Balazote	Cruce transversal de línea aérea de media tensión 20 kV y un apoyo. - Superficie ocupada: 304,00 m2	Albacete	AB
30	15/1/2016	RESOLUCION 11/1/2016	Privada	Sabinsa, S.L	Cordel de Balazote	cruce de tuberías subterráneas de PVC. Superficie ocupada: 38 m2	Albacete	AB
30	15/02/2016	RESOLUCION 11/1/2016	Privada	Sabinsa, SL	Cordel de Balazote	Cruce de tuberías subterráneas de PVC. Superficie ocupada: 38 m	Albacete	AB
163	22/8/2016	ANUNCIO 17/6/2016	Privada	Iberdrola Distribución Eléctrica S.A.U	Cordel de La Gienta a Chinchilla	Subterránea de 36 m2 por cruzamiento transversal con LSMT 20 KV.	Albacete	AB
163	22/8/2016	ANUNCIO 17/6/2016	Privada	Iberdrola Distribución Eléctrica S.A.U	Cordel de La Gienta a Chinchilla.	Subterránea de 130.5 m2 por cruzamiento transversal con LSMT 20 KV.	Albacete	AB

INFORME DE OCUPACIONES EN VÍAS PECUARIAS DE LA CC AA DE CASTILLA LA MANCHA EN 2016
(OBSERVATORIO DE OCUPACIONES TEMPORALES EN VÍAS PECUARIAS)

239	12/12/2016	RESOLUCION 22/11/2016	Privada	Iberdrola Renovables Castilla-La Mancha, SA.	Cordel de Lezuza	Dos tramos de L.A.A.T. 132 KV ST Lezuza - ST Campollano y un apoyo - Superficie ocupada: 4.420 m2 por L.A.A.T. y 49 m2 por el apoyo.	Albacete	AB
239	12/12/2016	RESOLUCION 22/11/2016	Privada	Iberdrola Renovables Castilla-La Mancha, SA.	Cordel de Lezuza	Dos tramos de L.A.A.T. 132 KV ST Lezuza - ST Campollano y un apoyo - Superficie ocupada: 4.420 m2 por L.A.A.T. y 49 m2 por el apoyo.	Albacete	AB
145	26/7/2016	RESOLUCION 1/7/2016	Privada	Acciona Eólica de Castilla-La Mancha SL	Cañada del Cortijo de Machaca	Zapata y base de aerogenerador CE-05 Parque Eólico Área 25- Cerro Blanco. - Superficie ocupada: 188 m2.	Alcaraz	AB
219	10/11/2016	RESOLUCION 20/10/2016	Privada	Corporación Acciona Eólica, SL.	Cañada Real del Cortijo de Machaca	L.S.M.T. 20 KV del parque edico Área 25- Cerroblanco - Superficie ocupada: 864 m2.	Alcaraz	AB
76	21/4/2016	RESOLUCION 3/3/2016	Privada	Iberdrola, SA.	Cordel de Merinas o Cordel del Puerto de San Vicente	Instalación de línea eléctrica aérea de media y baja tensión y C.T. aéreo a la intemperie. - Superficie ocupada: 204 m2	Alcaudete de la Jara	TO
211	28/10/2016	ANUNCIO 10/10/2016	Privada	Unión Fenosa Distribución, SA.	Cañada Real Gallana	Línea eléctrica aérea de alta tensión a 132 kv,212,8m²	Aldeanueva de Guadalajara	GU
145	26/7/2016	RESOLUCION 4/7/2016	Privada	Iberdrola Renovables de Castilla La Mancha, SA.	Cañada Real Soriana Oriental	Línea eléctrica de alta tensión 132 Kv ST Fuentes de la Alcarria-ST Maranchón.- Superficie ocupada: 1.095 m2	Algora	GU
30	15/1/2016	RESOLUCION 12/1/2016	Privada	Jesús Gómez Gómez,	Cañada Real de los Serranos	Cruce subterráneo de línea eléctrica de baja tensión 67,69 m2	Alhambra	CR
30	15/02/2016	RESOLUCION 12/1/2016	Privada	Jesús Gómez Gómez,	Cañada Real de los Serranos	Cruce subterráneo de línea eléctrica de baja tensión. Superficie ocupada: 67,69 m2	Alhambra	CR
145	26/7/2016	RESOLUCION 7/7/2016	Privada	Iberdrola Renovables de Castilla La Mancha, SA	Cañada Real Nº 12 o del Collado de Pedro Chova	12 aerogeneradores (1.452 m²) y zanjas (4.797,90 m²)	Aliaguilla	CU
215	04/11/2016	ANUNCIO 9/9/2016	Privada	Lourdes Pastrana González	Colada de Burgos	Cruzamiento transversal con LAMT 20 KV. 266 m2	Almansa	AB
148	29/7/2016	RESOLUCION 18/7/2016	Privada	Red Eléctrica de España SAU.	Colada de Burgos	Ocupación: cruce aéreo LAAT Campanario-Ayora. - Superficie ocupada: 990,00 m2.	Almansa	AB

**INFORME DE OCUPACIONES EN VÍAS PECUARIAS DE LA CC AA DE CASTILLA LA MANCHA EN 2016
(OBSERVATORIO DE OCUPACIONES TEMPORALES EN VÍAS PECUARIAS)**

9	15/1/2016	RESOLUCION 22/12/2015	Privada	Sapres Almansa	Colada de Burgos	Cruzamiento de línea subterránea de media tensión 20 kV. 40,50 m2	Almansa	AB
56	22/03/2016	RESOLUCION 29/2/2016	Privada	Almatelecom, S.L.	Colada de la Estacada	cruce subterráneo de cable de fibra óptica 35,10 m2	Almansa	AB
93	13/5/2016	ANUNCIO 13/3/2016	Privada	Iberdrola Distribución Eléctrica SAU	Colada de la Sima	Aérea de 84 m2 por cruzamiento transversal con LAMT 20 KV y 1 apoyo C.T.	Almansa	AB
215	04/11/2016	ANUNCIO 9/9/2016	Privada	Lourdes Pastrana González	Colada de la Sima	cruzamiento transversal con LAMT 20 KV.Superficie: Aérea de 77 m2	Almansa	AB
148	29/7/2016	RESOLUCION 19/7/2016	Privada	Red Eléctrica de España SAU.	Colada de los Blancos	Ocupación: cruce aéreo LAAT Campanario-Ayora. - Superficie ocupada: 720,00 m2.	Almansa	AB
217	08/11/2016	ANUNCIO 15/9/2016	Privada	Telefónica de España S.A.U	Cordel de Belflor	Subterránea de 34,2 m2 por cruzamiento con tubería de PVC de 110 mm.	Almansa	AB
214	03/11/2016	RESOLUCION 6/10/2016	Privada	Corporación Acciona Eólica, SL.	Vereda de Alicante	Cruzamiento de LAAT 66 kV del parque eólico Hoyuelas-Rosales. Superficie ocupada: 990,00 m2	Almansa	AB
89	9/5/2016	RESOLUCION 9/3/2016	Privada	Iberdrola Distribución Eléctrica, SAU.	Vereda de Alicante	Cruce de L.A.B.T. - Superficie ocupada: 374 m2 con tres apoyos para LABT.	Almansa	AB
89	9/5/2016	RESOLUCION 9/3/2016	Privada	Iberdrola Distribución Eléctrica, SAU.	Vereda de Alicante	cruce de L.A.M.T. 20 Kv, C.T.Superficie ocupada: 490 m2	Almansa	AB
56	22/03/2016	RESOLUCION 29/2/2016	Privada	Almatelecom, S.L.	Vereda de Granada	Cruce subterráneo de cable de fibra óptica. Superficie ocupada: 76,50 m2	Almansa	AB
89	9/5/2016	RESOLUCION 9/3/2016	Privada	Iberdrola Distribución Eléctrica, SAU.	Vereda de Granada	Ocupación longitudinal de L.A.B.T y 10 apoyos. - Superficie ocupada: 1037 m2 y 10 apoyos.	Almansa	AB
9	15/1/2016	RESOLUCION 21/12/2015	Privada	Sapres Almansa	Vereda de Granada	línea aérea de media tensión 20 KV : 910 m2	Almansa	AB
223	16/11/2016	ANUNCIO 20/9/2016	Privada	Iberdrola Distribución Eléctrica S.A.U	Vereda de Valencia	Aérea de 160 m2 por cruzamiento transversal con LABT y 1 apoyo C.T	Almansa	AB
110	07/06/2016	RESOLUCION 17/5/2016	Privada	Iberdrola Distribución Eléctrica, SAU	Vereda de Valencia	Cruzamiento con línea aérea de media tensión 20 KV Superficie ocupada: 1.220 m2 y tres apoyos.	Almansa	AB

INFORME DE OCUPACIONES EN VÍAS PECUARIAS DE LA CC AA DE CASTILLA LA MANCHA EN 2016
(OBSERVATORIO DE OCUPACIONES TEMPORALES EN VÍAS PECUARIAS)

219	10/11/2016	RESOLUCION 21/10/2016	Privada	Iberdrola Distribución Eléctrica, SAU.	Vereda Real de Granada	Cruzamiento L.A.M.T. 20 KV y CT Paraje Escorredores, con dos apoyos. Superficie ocupada: 1610 m2	Almansa	AB
56	22/03/2016	RESOLUCION 29/2/2016	Pública	Ayuntamiento de Almodóvar del Campo	Cañada Real Soriana	Instalación longitudinal subterránea de un colector de aguas residuales y siete arquetas. Superficie ocupada: 491,53 m2	Almodóvar del Campo	CR
33	18/02/2016	ANUNCIO 28/1/2016	Privada	Enagás Transporte, SAU.	Vereda de la Victoria	intersecciones del gasoducto Sevilla-Brazaortas-Madrid.20,89 m	Almodóvar del Campo	CR
33	18/02/2016	ANUNCIO 28/1/2016	Privada	Enagás Transporte, SAU.	Vereda de la Viñuela	intersecciones del gasoducto Sevilla-Brazaortas-Madrid.20,89 m	Almodóvar del Campo	CR
33	18/02/2016	ANUNCIO 28/1/2016	Privada	Enagás Transporte, SAU.	Vereda del Arroyo de Villalba	intersecciones del gasoducto Sevilla-Brazaortas-Madrid.20,89 m	Almodóvar del Campo	CR
33	18/02/2016	ANUNCIO 28/1/2016	Privada	Enagás Transporte, SAU.	Vereda del Puerto de la Coja	2 intersecciones del gasoducto Sevilla-Brazaortas-Madrid.41, 78 m	Almodóvar del Campo	CR
33	18/02/2016	ANUNCIO 28/1/2016	Privada	Enagás Transporte, SAU.	Vereda del Río	intersecciones del gasoducto Sevilla-Brazaortas-Madrid.20,89 m	Almodóvar del Campo	CR
30	15/1/2016	RESOLUCION 12/1/2016	Privada	Unión Fenosa Distribución, S.A	Colada del Embarcadero y Cordel de Santiago	Tres cruzamientos de línea eléctrica aérea de media tensión. Superficie ocupada: 327,66 m2	Almuradiel	CR
77	22/4/2016	RESOLUCION 3/3/2016	Privada	Iberdrola Distribución Eléctrica, SAU.	Vereda de la Pedriza	Cruce de L.A.B.T. y cuatro apoyos. - Longitud ocupada: 21 m.l.	Alpera	AB
77	22/4/2016	RESOLUCION 3/3/2016	Privada	Iberdrola Distribución Eléctrica, SAU.	Vereda de la Pedriza	Cruce de L.A.M.T. 20 Kv, CTI, y cuatro apoyos. - Longitud ocupada: 21 m.l.	Alpera	AB
164	23/8/2016	RESOLUCION 21/7/2016	Privada	Iberdrola Renovables de Castilla La Mancha, SA	Vereda de las Fuentes	cruce de línea aérea de alta tensión 132 KV - Superficie ocupada: 650 m2	Alpera	AB
237	07/12/2016	ANUNCIO 20/10/2016	Privada	Corporación Acciona Eólica S.L.	Vereda del Sacejo.	. Superficie: Subterránea de 60 m2 por cruzamiento transversal con LSMT 20 KV.	Alpera	AB
146	27/7/2016	RESOLUCION 4/7/2016	Privada	Iberdrola Renovables de Castilla-La Mancha, SA.	Colada de la Carretera Vieja al Puente de Liz,	Línea eléctrica aérea de alta tensión 132 Kv ST Fuentes de la Alcarria-ST Maranchón. Superficie ocupada: 203,62 m2.	Anguita	GU

INFORME DE OCUPACIONES EN VÍAS PECUARIAS DE LA CC AA DE CASTILLA LA MANCHA EN 2016
(OBSERVATORIO DE OCUPACIONES TEMPORALES EN VÍAS PECUARIAS)

213	02/11/2016	ANUNCIO 25/8/2016	Privada	Hidroeléctrica El Carmen, SA.	Colada del Capirucho	1 poste. Superficie ocupada: 1 m2	Aranzueque	GU
213	02/11/2016	ANUNCIO 25/8/2016	Privada	Hidroeléctrica El Carmen, SA.	Colada del Capirucho	1 poste. Superficie ocupada: 1 m2	Aranzueque	GU
213	02/11/2016	ANUNCIO 25/8/2016	Privada	Hidroeléctrica El Carmen, SA.	Colada del Capirucho	1 poste. Superficie ocupada: 1 m2	Aranzueque	GU
213	02/11/2016	ANUNCIO 25/8/2016	Privada	Hidroeléctrica El Carmen, SA.	Colada del Capirucho	1 poste. Superficie ocupada: 1 m2	Aranzueque	GU
213	02/11/2016	ANUNCIO 25/8/2016	Privada	Hidroeléctrica El Carmen, SA.	Colada del Capirucho	Cruzamiento 2. Longitud: 350 m Superficie: 2.450 m2	Aranzueque	GU
237	07/12/2016	RESOLUCION 17/11/2016	Privada	Iberdrola Renovables Castilla-La Mancha, SA.	Cañada Real Galiana de la Dehesa	L.A.A.T. 132 kV ST Fuentes de la Alcarria - ST Maranchón. - Superficie ocupada: 444 m2	Argecilla	GU
210	27/10/2016	ANUNCIO 11/10/2016	Privada	Unión Fenosa Distribución, S.A.	Cañada Real de Beteta	Cruzamiento de línea aérea de alta tensión y un apoyo. Superficie total: 2.014 m ²	Arrancacepas	CU
24	05/02/2016	ANUNCIO 3/12/2015	Privada		Cañada Real de Beteta	Cruzamiento de línea aérea de media tensión a 15 kv. Superficie: 156 m ²	Arrancacepas	CU
164	23/8/2016	RESOLUCION 18/7/2016	Privada	Iberdrola Renovables de Castilla La Mancha, SA.	Vereda de Calvillos	Dos cruzamientos para las canalizaciones subterráneas de las alineaciones nº 1 de los parques eólicos Muela y Cerro Calderón. Superficie ocupada: 87 m2	Atalaya del Cañavate	CU
89	9/5/2016	RESOLUCION 9/3/2016	Privada	Iberdrola Distribución Eléctrica, SAU.	Cañada Real de Andalucía	Cruzamiento transversal por L.A.M.T. y 1 apoyo. - Superficie ocupada: 770 m2.	Balazote	AB
237	07/12/2016	RESOLUCION 16/11/2016	Privada	Iberdrola Distribución Eléctrica, SAU	Cañada Real de los Chorros	L.A.M.T. 20 kV Belmontejo - Olivares del Júcar. Superficie ocupada: 80 m2.	Belmontejo	CU
88	06/05/2016	RESOLUCION 13/4/2016	Privada	Iberdrola Distribución, SAU.	Cañada Real de Andalucía a Valencia	Instalación de línea aérea de media tensión de 66 KV. Superficie ocupada: 1.485 m2	Bonete	AB
57	23/03/2016	ANUNCIO 18/3/2016	Privada	Iberdrola Renovables Castilla-La Mancha S.A.	Cañada Real de Andalucía.	Subterránea de 76 m2 por cruce transversal de LSMT 20 KV.	Bonete	AB
33	18/02/2016	ANUNCIO 28/1/2016	Privada	Enagás Transporte, SAU.	Cañada Real Soriana	intersecciones del gasoducto Sevilla-Brazaortas-Madrid. 75,22 m	Brazatortas	CR
33	18/02/2016	ANUNCIO 28/1/2016	Privada	Enagás Transporte, SAU.	Cordel de Alamillo al Puerto de Ventillas	intersecciones del gasoducto Sevilla-Brazaortas-Madrid. 37,61m	Brazatortas	CR

**INFORME DE OCUPACIONES EN VÍAS PECUARIAS DE LA CC AA DE CASTILLA LA MANCHA EN 2016
(OBSERVATORIO DE OCUPACIONES TEMPORALES EN VÍAS PECUARIAS)**

33	18/02/2016	ANUNCIO 28/1/2016	Privada	Enagás Transporte, SAU.	Vereda del Puerto de la Coja y Camino Real	intersecciones del gasoducto Sevilla- Brazaortas-Madrid.20,89 m	Brazatortas	CR
237	07/12/2016	RESOLUCION 18/11/2016	Privada	Iberdrola Distribución Eléctrica, SAU.	Vereda de Galiana (antes Vereda de Alovera a Marchamalo)	: L.A.M.T. 20 kV D/C Alovera - Polígono 4 Gran Europa. Superficie ocupada: 56 m2	Cabanillas del Campo	GU
32	17/02/2016	ANUNCIO 27/1/2016	Privada	Unión Fenosa Distribución, S.A	Cañada de Puerto Suelta	dos cruzamientos de línea eléctrica aérea de alta tensión	Cabezarrubias del Puerto	CR
32	17/02/2016	ANUNCIO 27/1/2016	Privada	Unión Fenosa Distribución, S.A	Cordel del Burcio	dos cruzamientos de línea eléctrica aérea de alta tensión	Cabezarrubias del Puerto	CR
24	05/02/2016	ANUNCIO 15/1/2016	Privada	Carrocerías los Toledanos, SCL.	Vereda del Camino de Talavera A Cobeja	Instalación de saneamiento, abastecimiento y demás así como 5 pozos y línea eléctrica aérea de cruce. Longitud: 500,89 m.	Camarenilla	TO
24	05/02/2016	ANUNCIO 15/1/2016	Privada	Carrocerías los Toledanos, SCL.	Vereda del Camino de Talavera A Cobeja	Instalación de saneamiento, abastecimiento y demás así como 5 pozos y línea eléctrica aérea de cruce. Longitud: 500,89 m.	Camarenilla	TO
164	23/8/2016	RESOLUCION 21/7/2016	Privada	Iberdrola Renovables de Castilla La Mancha, SA.	Cañada Real de los Serranos	Cruzamiento subterráneo de canalización eléctrica. -Superficie ocupada: 112,83 m2.	Campillo de Altobuey	CU
70	13/4/2016	RESOLUCION 1/3/2016	Privada	Telefónica de España, SAU.	Cañada Real de los Serranos	Cable subterráneo de fibra óptica. - Superficie ocupada: 893,00 m2	Campillo de Altobuey	CU
38	25/2/2016	ANUNCIO 18/11/2015	Privada		Cañada Real de los Serranos	cruzamiento de línea eléctrica aérea de doble circuito, "dúplex" a 132 kv.737,15 m ²	Campillo de Altobuey	CU
24	05/02/2016	ANUNCIO 29/12/2015	Privada	Unión Fenosa Distribución, S.A,	Vereda de la Dehesa	línea eléctrica aérea de media tensión a 15 kv Superficie: 576,00 m ²	Cañamares	CU
229	24/11/2016	RESOLUCION 26/10/2017	Privada	Iberdrola Distribución Eléctrica, SAU	Cañada Real	cruzamiento de L.A.M.T. 20 KV - Superficie ocupada: 300 m2	Cardenete	CU
89	9/5/2016	RESOLUCION 9/3/2016	Privada	Iberdrola Renovables de Castilla-La Mancha, SA.	Cañada Real de Almansa al Collado de las Salinas	cruce de línea aérea de alta tensión 132 KV - Superficie ocupada: 650 m2	Caudete	AB
31	16/02/2016	RESOLUCION 18/1/2016	Pública	Ayuntamiento de Caudete	Colada de la Estación	Cruzamiento de tubería subterránea de pluviales H-600. - Superficie ocupada: 6,00 m2	Caudete	AB
214	03/11/2016	RESOLUCION 6/10/2016	Privada	Iberdrola Distribución Eléctrica, SAU.	Cordel de las Vacas o de Santa Ana	Cruzamiento longitudinal de L.A.M.T. 20 KV Vereda de Santa Ana y 13 apoyos. Superficie ocupada: 9.450 m2.	Caudete	AB

**INFORME DE OCUPACIONES EN VÍAS PECUARIAS DE LA CC AA DE CASTILLA LA MANCHA EN 2016
(OBSERVATORIO DE OCUPACIONES TEMPORALES EN VÍAS PECUARIAS)**

49	11/03/2016	ANUNCIO 25/1/2016	Privada	Iberdrola Distribución Eléctrica SAU	Cordel de las Vacas o de Santa Ana.	Subterránea de 55 m2 por ocupación longitudinal de LSBT	Caudete	AB
108	03/06/2016	RESOLUCION 19/5/2015	Privada	Comunidad de Propietarios del Polígono Industrial de Cazalegas Sector 7	Cordel de Cebolla	Tubería para abastecimiento de agua de 200mm de diámetro y canalización para saneamiento de 300mm de diámetro. - Superficie ocupada: 950 m2	Cazalegas	TO
89	9/5/2016	RESOLUCION 9/3/2016	Privada	Natalia García-Rojo Navarro,	Vereda de Talavera al Carpio	Cruzamiento de tubería subterránea para riego. - Superficie ocupada: 100 m2	Cebolla	TO
237	07/12/2016	RESOLUCION 17/11/2016	Privada	Iberdrola Distribución Eléctrica, SAU.	Vereda del Camino de Talavera	Línea aérea de media tensión, CTI Longitud 1142 mts Superficie ocupada: 7.438 m2	Cebolla	TO
237	07/12/2016	RESOLUCION 17/11/2016	Privada	Iberdrola Distribución Eléctrica, SAU.	Vereda del Camino de Talavera	Línea subterránea de baja tensión. Longitud 650 mts Superficie ocupada: 7.438 m2	Cebolla	TO
70	13/4/2016	RESOLUCION 1/3/2016	Privada	Iberdrola Distribución Eléctrica, SAU.	Cañada Real de los Serranos	Cruce de línea aérea de media tensión 20 kv. - Superficie ocupada: 176 m2	Cenizate	AB
211	28/10/2016	ANUNCIO 10/10/2016	Privada	Unión Fenosa Distribución, SA.	Vereda de Valdenoches	Línea eléctrica aérea de alta tensión a 132 kv,48,8m ²	Centenera	GU
211	28/10/2016	ANUNCIO 10/10/2016	Privada	Unión Fenosa Distribución, SA.	Vereda de Valdenoches	Línea eléctrica aérea de alta tensión a 132 kv,48,8m ²	Centenera	GU
202	17/10/2016	RESOLUCION 27/9/2016	Privada	Iberdrola Distribución Eléctrica, SAU.	Cañada Real de Andalucía	Cruzamiento L.A.M.T. 20 KV.Superficie ocupada: 640 m2	Chinchilla de Monte-Aragón	AB
71	14/4/2016	RESOLUCION 1/3/2016	Privada	Iberdrola Renovables de Castilla-La Mancha, SA	Cañada Real de Cuenca a Cartagena	Cruce de línea aérea de alta tensión 120 kv. - Superficie ocupada: 1.820 m2	Chinchilla de Monte-Aragón	AB
33	18/02/2016	ANUNCIO 28/1/2016	Privada	Enagás Transporte, SAU.	Colada de las Casas	intersecciones del gasoducto Sevilla- Brazaortas-Madrid.10m	Ciudad Real	CR
33	18/02/2016	ANUNCIO 28/1/2016	Privada	Enagás Transporte, SAU.	Colada de Miguelturra a Alarcos	intersecciones del gasoducto Sevilla- Brazaortas-Madrid.10m	Ciudad Real	CR
33	18/02/2016	ANUNCIO 28/1/2016	Privada	Enagás Transporte, SAU.	Colada del Camino Viejo de Alarcos	intersecciones del gasoducto Sevilla- Brazaortas-Madrid.10m	Ciudad Real	CR
33	18/02/2016	ANUNCIO 28/1/2016	Privada	Enagás Transporte, SAU.	Vereda del Vicario	intersecciones del gasoducto Sevilla- Brazaortas- Madrid.20,89m	Ciudad Real	CR
156	10/8/2016	ANUNCIO 11/7/2016	Privada	Ángela Agenjo Ramos	Cañada Real de Alcázar	Tubería subterránea de riego	Corral de Almaguer	TO

INFORME DE OCUPACIONES EN VÍAS PECUARIAS DE LA CC AA DE CASTILLA LA MANCHA EN 2016
(OBSERVATORIO DE OCUPACIONES TEMPORALES EN VÍAS PECUARIAS)

71	14/4/2016	RESOLUCION 1/3/2016	Privada	Iberdrola Distribución Eléctrica, SAU.	Vereda de la Casa Grande	cruce con línea aérea de media tensión Corral Rubio-La Higuera Fase I.Superficie ocupada: 288 m2	Corral-Rubio	AB
33	18/02/2016	RESOLUCION 4/2/2016	Privada	Unión Fenosa Distribución, S.A	Cordel de Infantes	Tres cruces de línea aérea de media tensión. Superficie ocupada: 676,98 m2	Cózar	CR
33	18/02/2016	RESOLUCION 4/2/2016	Privada	Unión Fenosa Distribución, S.A	Cordel de Infantes	Tres cruces de línea aérea de media tensión. Superficie ocupada: 676,98 m2	Cózar	CR
33	18/02/2016	RESOLUCION 4/2/2016	Privada	Unión Fenosa Distribución, S.A	Cordel de Infantes	Tres cruces de línea aérea de media tensión. Superficie ocupada: 676,98 m2	Cózar	CR
229	24/11/2016	RESOLUCION 26/10/2017	Privada	Gas Natural Castilla-La Mancha, SA.	Cañada Real de los Chorros	Conducción subterránea de gas. Superficie ocupada: 70,00 m2.	Cuenca	CU
214	03/11/2016	RESOLUCION 6/10/2016	Privada	Iberdrola Distribución Eléctrica, SAU.	Colada de Juan Gálvez	Cruce Línea aérea de baja tensión - Superficie ocupada: 144,00 m	Cuerva	TO
200	13/10/2016	RESOLUCION 19/9/2016	Pública	Dirección Provincial de la Consejería de Agricultura, Medio Ambiente y Desarrollo Rural de Guadalajara	Cordel de Carrascosa	Cruzamiento de LAMT. Longitud:345 m .Superficie: 3.105 m2	Espinosa de Henares	GU
200	13/10/2016	RESOLUCION 19/9/2016	Pública	Dirección Provincial de la Consejería de Agricultura, Medio Ambiente y Desarrollo Rural de Guadalajara	Cordel del Mojón Blanco	Cruzamiento de LAMT. Longitud: 20 m .Superficie: 180 m2	Espinosa de Henares	GU
33	18/02/2016	ANUNCIO 28/1/2016	Privada	Enagás Transporte, SAU.	Cañada Real Soriana	3 intersecciones del gasoducto Sevilla-Brazaortas-Madrid. 225, 66 m	Fernán Caballero	CR
33	18/02/2016	ANUNCIO 28/1/2016	Privada	Enagás Transporte, SAU.	Cordel del Arroyo de Ballesteros	intersecciones del gasoducto Sevilla-Brazaortas-Madrid.37, 61m	Fuencaliente	CR
33	18/02/2016	ANUNCIO 28/1/2016	Privada	Enagás Transporte, SAU.	Colada de los Cortijos	intersecciones del gasoducto Sevilla-Brazaortas-Madrid.13,37m	Fuente el Fresno	CR
145	26/7/2016	RESOLUCION 7/7/2016	Privada	Iberdrola Renovables de Castilla La Mancha, SA	Cañada Real Nº 12 o del Collado de Pedro Chova	Cruzamientos aéreos de línea de alta tensión Superficie: 3.504,15 m²	Fuentelespino de Moya	CU
38	25/2/2016	ANUNCIO 18/11/2015	Privada		Cañada Real de Andalucía	cruzamiento de línea eléctrica aérea de doble circuito, "dúplex" a 132 kv.737,15 m²	Gabaldón	CU

**INFORME DE OCUPACIONES EN VÍAS PECUARIAS DE LA CC AA DE CASTILLA LA MANCHA EN 2016
(OBSERVATORIO DE OCUPACIONES TEMPORALES EN VÍAS PECUARIAS)**

185	21/09/2016	ANUNCIO 23/8/2016	Privada	Iberdrola Distribución Eléctrica, SA.	Cañada Real de la Puerta del Sol	Línea eléctrica de alta tensión a 132 kv. Superficie: 576 m2	Galápagos	GU
237	07/12/2016	RESOLUCION 18/11/2016	Privada	Iberdrola Distribución Eléctrica, SAU.	Cañada Real de la Puerta del Sol	Acometida eléctrica a la urbanización situada en el Sector SAU-2. - Superficie ocupada: 176,4 m2.	Galápagos	GU
237	07/12/2016	RESOLUCION 18/11/2016	Privada	Iberdrola Distribución Eléctrica, SAU.	Cañada Real de la Puerta del Sol	Acometida eléctrica a la urbanización situada en el Sector SAU-2. - Superficie ocupada: 176,4 m2.	Galápagos	GU
185	21/09/2016	ANUNCIO 23/8/2016	Privada	Iberdrola Distribución Eléctrica, SA.	Vereda da la Cañadilla	Línea eléctrica de alta tensión a 132 KV. Superficie: 300,82 m2	Galápagos	GU
214	03/11/2016	RESOLUCION 6/10/2016	Privada	Iberdrola Distribución Eléctrica, SAU.	Vereda del Aljibarro	Cruzamiento L.A.M.T. 20 KV - Superficie ocupada: 147 m2	Gineta (La)	AB
219	10/11/2016	RESOLUCION 21/10/2016	Privada	Iberdrola Distribución Eléctrica, SAU.	Vereda del Camino de La Roda	L.A.M.T. 20 KV Montalvos - La Marmota. Superficie ocupada: 294 m2	Gineta (La)	AB
33	18/02/2016	RESOLUCION 19/1/2016	Privada	Iberdrola Distribución Eléctrica. S.A.U.	Vereda del Camino de la Roda	Cruce de línea aérea de media tensión 20 kv. Superficie ocupada: 168,00 m2	Gineta (La)	AB
219	10/11/2016	RESOLUCION 21/10/2016	Privada	Iberdrola Distribución Eléctrica, SAU.	Vereda del Camino del Río	L.A.M.T. 20 KV Montalvos - La Marmota. Superficie ocupada: 294 m2	Gineta (La)	AB
31	16/02/2016	RESOLUCION 19/1/2016	Privada	Iberdrola Distribución Eléctrica. S.A.U.	Vereda del Camino del Río,	Cruce de línea aérea de media tensión 20 kv. - Superficie ocupada: 168,00 m2	Gineta (La)	AB
145	26/7/2016	RESOLUCION 7/7/2016	Privada	Iberdrola Renovables de Castilla La Mancha, SA	Cordel de Granja de Campalbo	Cruzamientos aéreos de línea de alta tensión Superficie: 4.422,45 m ²	Graja de Campalbo	CU
145	26/7/2016	RESOLUCION 7/7/2016	Privada	Iberdrola Renovables de Castilla La Mancha, SA	Cordel de la Coneja	Cruzamientos aéreos de línea de alta tensión Superficie: 4.422,45 m ²	Graja de Campalbo	CU
214	03/11/2016	RESOLUCION 6/10/2016	Pública	Dirección Provincial de la Consejería de Fomento en Cuenca.	Cañada Real de los Serranos	Tubería subterránea de mejora del abastecimiento de aguas al término municipal de Puebla del Salvador. Superficie ocupada: 380,00 m2	Graja de Iniesta	CU
211	28/10/2016	ANUNCIO 10/10/2016	Privada	Unión Fenosa Distribución, SA.	Colada de la Salinera a Iriépal	Línea eléctrica aérea de alta tensión a 132 kv,269,48m ²	Guadalajara	GU
211	28/10/2016	ANUNCIO 10/10/2016	Privada	Unión Fenosa Distribución, SA.	Vereda de la Cuesta de San Cristóbal	Línea eléctrica aérea de alta tensión a 132 kv,404,15m ²	Guadalajara	GU
186	22/9/2016	RESOLUCION 12/9/2016	Privada	Iberdrola Distribución Eléctrica, SAU.	Cañada Real de la Mancha a Murcia	Cruzamiento transversal de LAMT 20 KV Hellin- Sierra y 2 apoyos. Superficie ocupada: 1.442 m2	Hellín	AB

**INFORME DE OCUPACIONES EN VÍAS PECUARIAS DE LA CC AA DE CASTILLA LA MANCHA EN 2016
(OBSERVATORIO DE OCUPACIONES TEMPORALES EN VÍAS PECUARIAS)**

237	07/12/2016	RESOLUCION 16/11/2016	Privada	El Ciruelo SL	Cañada Real de La Mancha a Murcia,	Cruce aéreo de L.A.M.T. 20 kV Paraje El Cuchillo. Superficie ocupada: 400,00 m2.	Hellín	AB
77	22/4/2016	ANUNCIO 7/3/2016	Privada	Iberdrola Distribución Eléctrica, SAU.	Cordel de Andalucía o de los Valencianos.	línea eléctrica "LAMT Paraje Navajico.105 m2	Hellín	AB
77	22/4/2016	ANUNCIO 7/3/2016	Privada	Iberdrola Distribución Eléctrica, SAU.	Cordel de Andalucía o de los Valencianos.	2 cruces LABT Paraje Navajico.105 m2	Hellín	AB
145	26/7/2016	RESOLUCION 7/7/2016	Privada	Iberdrola Renovables de Castilla La Mancha, SA	Cordel por la Fuente de la Cuadrilla al Río Henarejos	Cruzamientos aéreos de línea de alta tensión Superficie: 4.422,45 m²	Henarejos	CU
214	03/11/2016	RESOLUCION 6/10/2016	Privada	Iberenova Promociones, SAU.	Vereda del Collado del Barranco por la Fuente de la Plata	solapamiento de canalización eléctrica subterránea del parque eólico Pico Collalbas	Henarejos	CU
214	03/11/2016	RESOLUCION 6/10/2016	Privada	Iberenova Promociones, SAU.	Vereda del Collado del Barranco por la Fuente de la Plata	solapamiento de canalización eléctrica subterránea del parque eólico Pico Collalbas	Henarejos	CU
145	26/7/2016	RESOLUCION 1/7/2016	Privada	Agropecuaria Palacio, SA	Vereda del Camino de Yunquera o del Camino de Fontanar	Cruzamiento de tubería para agua de riego. Longitud: 20,89 m Superficie: 18,80 m2	Heras de Ayuso	GU
145	26/7/2016	RESOLUCION 1/7/2016	Privada	Agropecuaria Palacio, SA	Vereda del Camino de Yunquera o del Camino de Fontanar	Cruzamiento de tubería para agua de riego. Longitud: 20,89 m Superficie: 18,80 m2	Heras de Ayuso	GU
52	16/03/2016	RESOLUCION 24/2/2016	Privada	Félix López Blázquez	Colada del Camino de Talavera	Tubería subterránea. Superficie ocupada: 10,80 m2	Herencias (Las)	TO
219	10/11/2016	RESOLUCION 21/10/2016	Privada	Iberdrola Renovables Castilla-La Mancha, SA.	Cañada Real de la Mancha a Murcia	cruzamiento L.A.A.T. 132 KV ST Lezuza - ST Campollano - - Superficie ocupada: 130 m2	Herrera (La)	AB
69	12/4/2016	RESOLUCION 1/3/2016	Privada	Iberdrola Distribución Eléctrica, SAU.	Cañada Real de los Serranos	Cruce transversal de línea aérea de media tensión 20 kv y un apoyo. Superficie ocupada: 608 m2	Higueruela	AB
66	7/4/2016	ANUNCIO 22/2/2016	Privada	Iberdrola Renovables Castilla-La Mancha S.A	Cañada Real de los Serranos.	Subterránea de 600 m2 por ocupación longitudinal en 3 tramos de LSMT 20 KV.	Higueruela	AB
56	22/03/2016	RESOLUCION 29/2/2016	Privada	Claudio Sotos Sotos	Cañada Real de los Chorros	Cruzamiento de conducción subterránea de tubería de abastecimiento de agua. Superficie ocupada: 1,40 m2	Hinojosa (La)	CU
56	22/03/2016	RESOLUCION 1/3/2016	Privada	Telefónica de España, S.A.U.	Vereda de las Merinas	Cruzamiento subterráneo de cable de fibra óptica. Superficie ocupada: 35 m2	Horcajo de Santiago	CU
213	02/11/2016	ANUNCIO 23/8/2016	Privada	Hidroeléctrica El Carmen, SA.	Vereda de Alcohete	Centro de transformación. Superficie: 9,36 m2	Horche	GU
213	02/11/2016	ANUNCIO 23/8/2016	Privada	Hidroeléctrica El Carmen, SA.	Vereda de Alcohete	Acometida a la red. Superficie: 4,95 m2	Horche	GU

INFORME DE OCUPACIONES EN VÍAS PECUARIAS DE LA CC AA DE CASTILLA LA MANCHA EN 2016
(OBSERVATORIO DE OCUPACIONES TEMPORALES EN VÍAS PECUARIAS)

70	13/4/2016	RESOLUCION 1/2/2016	Privada	Hidroeléctrica el Carmen, SL.	Vereda de los Verdugales	Línea eléctrica aérea de media tensión Valdarchas-Aranzueque. - Superficie ocupada: 210 m2	Horche	GU
9	15/1/2016	RESOLUCION 21/12/2015	Pública	Ayuntamiento de Huélamo	Cordel de Huélamo	Dos cruzamientos de conducciones subterráneas, una para agua de abastecimiento (tubería) y otra para aguas residuales (colector). 75,22 m2	Huélamo	CU
9	15/1/2016	RESOLUCION 21/12/2015	Pública	Ayuntamiento de Huélamo	Cordel de Huélamo	Dos cruzamientos de conducciones subterráneas, una para agua de abastecimiento (tubería) y otra para aguas residuales (colector). 75,22 m2	Huélamo	CU
29	12/02/2016	RESOLUCION 12/2/2016	Privada	Unión Fenosa	Colada de Illescas	Cruce de línea eléctrica de alta tensión. - Superficie ocupada: 41,78 m2	Illescas	TO
187	23/9/2016	ANUNCIO 3/8/2016	Privada	Unión Fenosa Distribución, S.A.	Colada de Illescas a Cuesta de la Reina	Línea Eléctrica Aérea de 132 kV.	Illescas	TO
29	12/02/2016	RESOLUCION 12/2/2016	Privada	Unión Fenosa	Vereda de Pantoja a Cedillo	Cruce de línea eléctrica de alta tensión. - Superficie ocupada: 41,78 m2	Illescas	TO
187	23/9/2016	ANUNCIO 3/8/2016	Privada	Unión Fenosa Distribución, S.A.	Vereda de Pantoja a Cedillo y	Línea Eléctrica Aérea de 132 kV.	Illescas	TO
29	12/02/2016	RESOLUCION 12/2/2016	Privada	Unión Fenosa	Vereda de Torrejón	Cruce de línea eléctrica de alta tensión. - Superficie ocupada: 25,20 m2	Illescas	TO
239	12/12/2016	RESOLUCION 22/11/2016	Privada	Iberdrola Distribución Eléctrica, SAU.	Vereda de Villanueva de la Jara	L.S.B.T. 380 V Superficie ocupada: 12 m2	Iniesta	CU
200	13/10/2016	RESOLUCION 19/9/2016	Pública	Dirección Provincial de la Consejería de Agricultura, Medio Ambiente y Desarrollo Rural de Guadalajara	Colada de Jadraque	Cruzamiento de LAMT. Longitud:13,37 m.Superficie: 120,33 m2	Jadraque	GU
200	13/10/2016	RESOLUCION 19/9/2016	Pública	Dirección Provincial de la Consejería de Agricultura, Medio Ambiente y Desarrollo Rural de Guadalajara	Colada de las Minas	Cruzamiento de LAMT. Longitud:13,37 m.	Jadraque	GU

**INFORME DE OCUPACIONES EN VÍAS PECUARIAS DE LA CC AA DE CASTILLA LA MANCHA EN 2016
(OBSERVATORIO DE OCUPACIONES TEMPORALES EN VÍAS PECUARIAS)**

200	13/10/2016	RESOLUCION 19/9/2016	Pública	Dirección Provincial de la Consejería de Agricultura, Medio Ambiente y Desarrollo Rural de Guadalajara	Cordel de la Senda Galiana	Cruzamiento de LAMT. Longitud: 53,37 m Superficie: 483,57 m2	Jadraque	GU
145	26/7/2016	RESOLUCION 7/7/2016	Privada	Iberdrola Renovables de Castilla La Mancha, SA	"Cañada Real del Rincón de los Navarros	Cruzamientos aéreos de línea de alta tensión Superficie: 4.422,45 m²	Landete	CU
145	26/7/2016	RESOLUCION 7/7/2016	Privada	Iberdrola Renovables de Castilla La Mancha, SA	Colada de la Fuente del Hoyo"	Cruzamientos aéreos de línea de alta tensión Superficie: 4.422,45 m²	Landete	CU
145	26/7/2016	RESOLUCION 7/7/2016	Privada	Iberdrola Renovables de Castilla La Mancha, SA	Cordel de la Cobañera	Cruzamientos aéreos de línea de alta tensión Superficie: 4.422,45 m²	Landete	CU
145	26/7/2016	RESOLUCION 7/7/2016	Privada	Iberdrola Renovables de Castilla La Mancha, SA	Cordel del Pinar	Cruzamientos aéreos de línea de alta tensión Superficie: 4.422,45 m²	Landete	CU
219	10/11/2016	RESOLUCION 21/10/2016	Privada	Santa María del Carmen, SA	Cordel de Guadalerzas	Cruzamiento de tubería subterránea de riego. - Superficie ocupada: 27 m2	Layos	TO
29	12/02/2016	RESOLUCION 20/1/2016	Pública	Ayuntamiento de Luciana	Vereda de la Dehesa	Dos puertas con paso canadiense. - Longitud ocupada: 6 metros (3 ml cada puerta con paso canadiense).	Luciana	CR
202	17/10/2016	RESOLUCION 27/9/2016	Privada	Unión Fenosa Distribución, SA.	Cañada Real Soriana	Cruzamiento de línea aérea de media tensión. - Superficie ocupada: 414,71 m2	Madridejos	TO
89	9/5/2016	RESOLUCION 9/3/2016	Privada	Unión Fenosa Distribución, SA.	Cañada Real Soriana Oriental	Línea aérea de media tensión. - Superficie ocupada: 496,45 m2	Madridejos	TO
33	18/02/2016	ANUNCIO 28/1/2016	Privada	Enagás Transporte, SAU.	Cordel del Río Bañuelos	intersecciones del gasoducto Sevilla-Brazaortas-Madrid.(37,61m	Malagón	CR
33	18/02/2016	ANUNCIO 28/1/2016	Privada	Enagás Transporte, SAU.	Vereda de la Fuencaliente	intersecciones del gasoducto Sevilla-Brazaortas-Madrid.20,89m	Malagón	CR
88	06/05/2016	RESOLUCION 13/4/2016	Privada	Iberdrola.	Vereda de Val de Santo Domingo a Escalona,	instalación de línea aérea de media tensión de 20 KV.Superficie ocupada: 340 m2	Maqueda	TO
186	22/9/2016	RESOLUCION 12/9/2016	Privada	Gas Natural Castilla-La Mancha, SA.	Vereda de Cantalobos	Canalización de gas natural al poligono industrial y centro urbano de Marchamalo. Superficie ocupada: 697,50 m2	Marchamalo	GU
237	07/12/2016	ANUNCIO 20/10/2016	Privada	Acciona Eólica de Castilla La Mancha S.L.U.	Cañada Real de Andalucía a Valencia	Aérea de 520 m2 por cruzamiento transversal con LAAT 132 KV.	Masegoso	AB

**INFORME DE OCUPACIONES EN VÍAS PECUARIAS DE LA CC AA DE CASTILLA LA MANCHA EN 2016
(OBSERVATORIO DE OCUPACIONES TEMPORALES EN VÍAS PECUARIAS)**

231	28/11/2016	RESOLUCION 3/11/2016	Privada	Acciona Eólica de Castilla La Mancha, S.L	Cañada Real de Andalucía a Valencia	LSMT 20 kV del parque eólico Área 25-Cerrol blanco - Superficie ocupada: 2.200,5 m2.	Masegoso	AB
232	29/11/2016	ANUNCIO 2/11/2016	Privada	Pablo García Martín	Cordel del Puerto Albarda	Cruce Transversal Subterráneo De Cable De Luz	Mazarambroz	TO
214	03/11/2016	ANUNCIO 5/9/2016	Privada	Unión Fenosa Distribución, S.A.	Cordel de Pedro Moro	cruce de línea aérea de media tensión	Méntrida	TO
89	9/5/2016	RESOLUCION 9/3/2016	Privada	Iberdrola Distribución Eléctrica, SAU.	Cañada Real de la Mancha a Murcia o de Los Murcianos	Ocupación: cruzamiento transversal de L.A.M.T. 20 KV - Superficie ocupada: 980 m2	Minaya	AB
182	16/09/2016	ANUNCIO 25/7/2016	Privada	Iberdrola Distribución Eléctrica	Cañada Real de la Puerta del Sol	Línea aérea de media tensión 20 kV. Superficie: 744 m2	Miñosa (La)	GU
237	07/12/2016	RESOLUCION 16/11/2016	Privada	Iberdrola Distribución Eléctrica, SAU.	Cañada Real del Reino	Cruzamiento L.A.M.T. 20 kV. Superficie ocupada: 270 m2	Mira	CU
145	26/7/2016	RESOLUCION 7/7/2016	Privada	Iberdrola Renovables de Castilla La Mancha, SA	Cañada Real del Reino	7 aerogeneradores, 1 de ellos en la "Cañada Real del Reino" (847 m ²) y zanjas (2.597,7 m ²)	Mira	CU
145	26/7/2016	RESOLUCION 7/7/2016	Privada	Iberdrola Renovables de Castilla La Mancha, SA	Cañada Real Nº 12 o del Collado de Pedro Chova y Cañada Real del Reino	7 aerogeneradores, 1 de ellos en la "Cañada Real del Reino" (847 m ²) y zanjas (2.597,7 m ²)	Mira	CU
222	15/11/2016	ANUNCIO 26/8/2016	Privada	Iberdrola Renovables Castilla-La Mancha, SA.	Cañada Real de Zaragoza a Andalucía	Línea eléctrica aérea de alta tensión 132 KV.Superficie: 1.880,5 m2	Molina de Aragón	GU
222	15/11/2016	ANUNCIO 30/8/2016	Privada	Iberdrola Renovables Castilla-La Mancha, SA.	Cordel de Novella por la Peña del Toro o Cordel de Prados Redondos	Línea eléctrica aérea de alta tensión 132 kv, Superficie: 1.330 m2	Molina de Aragón	GU
1	04/01/2016	ANUNCIO 24/09/2015	Privada	Vandercliff, S.L.	Cañada Real de Andalucía y Cañada Real de los Serranos	Tres cancelas en cerramiento cinegético	Monteagudo de las Salinas	CU
88	06/05/2016	RESOLUCION 13/4/2016	Privada	Iberdrola Distribución, SAU.	Cañada Real de los Serranos	instalación de línea aérea de media tensión de 66 KV.Superficie ocupada: 968 m2	Montealegre del Castillo	AB
229	24/11/2016	ANUNCIO 19/10/2016	Privada	Iberdrola, S.A.	Cordel del río Alberche al río Tajo	Cruce transversal con línea aérea de media tensión	Montearagón	TO
229	24/11/2016	ANUNCIO 19/10/2016	Privada	Iberdrola S.A	Vereda del Camino de Talavera	Cruce de línea eléctrica aérea de media tensión	Montearagón	TO
237	07/12/2016	RESOLUCION 16/11/2016	Privada	Iberdrola Renovables Castilla-La Mancha, SA.	Cañada Real de Merinas	L.A.A.T. 132 kV ST Fuentes de la Alcarria - ST Maranchón. - Superficie ocupada: 1.574,28 m2.	Mudux	GU
201	14/10/2016	RESOLUCION 19/9/2016	Pública	Dehesas y Viñedos de Navamarín, SA.	Cañada Real de los Serranos	Ocupación: cruzamiento L.A.M.T. 20 KV. Superficie ocupada: 896 m2	Munera	AB

**INFORME DE OCUPACIONES EN VÍAS PECUARIAS DE LA CC AA DE CASTILLA LA MANCHA EN 2016
(OBSERVATORIO DE OCUPACIONES TEMPORALES EN VÍAS PECUARIAS)**

89	9/5/2016	RESOLUCION 9/3/2016	Pública	Ayuntamiento de Navamorcuede.	Cañada Real Leonesa	Tubería subterránea de agua. - Superficie ocupada: 180 m2	Navamorcuen de	TO
148	29/7/2016	ANUNCIO 22/6/2016	Privada	Vodafone España Sau	Cañada Real Segoviana, VP/36/15	Cruce Línea Eléctrica Aérea De Media Tensión. Longitud: 12 m	Novés	TO
69	12/4/2016	ANUNCIO 23/2/2016	Privada	Gas Natural Castilla La Mancha, S.A.	Cordel de Olías y Vereda de Yuncillos	Cruce Transversal De Gasoducto Subterráneo	Olías del Rey	TO
164	23/8/2016	RESOLUCION 19/7/2016	Pública	Ayuntamiento de Olías del Rey	Vereda de Yuncillos	Tubería subterránea de enlace con colector general. - Superficie ocupada: 562 m	Olías del Rey	TO
89	9/5/2016	RESOLUCION 9/3/2016	Privada	Gas Natural Castilla-La Mancha.	Vereda de Yuncillos	Cruzamiento de Gasoducto. - Superficie ocupada: 20,89 m2	Olías del Rey	TO
31	16/02/2016	RESOLUCION 14/1/2016	Privada	Joaquín Barahona Serrano	Vereda de Yuncillos	Instalación de tubería de riego. - Superficie ocupada: 300 m2	Olías del Rey	TO
141	20/7/2016	ANUNCIO 21/6/2016	Privada	Concepción Sobrino Constantino	Cordel de Merinas, VP/35/15	Línea Eléctrica Aérea De Media Tensión Longitud: 20 m	Parrillas	TO
231	28/11/2016	RESOLUCION 3/11/2017	Privada	Acciona Eólica de Castilla La Mancha, S.L	Cañada Real de Andalucía	LSMT 20 kV del parque eólico Área 25-Cerroblanco Superficie ocupada: 6.799,5 m2	Peñascosa	AB
33	18/02/2016	ANUNCIO 28/1/2016	Privada	Enagás Transporte, SAU.	Cañada de Calatrava	Intersecciones del gasoducto Sevilla-Brazaortas-Madrid.	Poblete	CR
33	18/02/2016	ANUNCIO 28/1/2016	Privada	Enagás Transporte, SAU.	Cordel de Ciudad Real	intersecciones del gasoducto Sevilla-Brazaortas-Madrid.37 61 m	Poblete	CR
33	18/02/2016	ANUNCIO 28/1/2016	Privada	Enagás Transporte, SAU.	Cordel de Ciudad Real	intersecciones del gasoducto Sevilla-Brazaortas-Madrid.37 61 m	Poblete	CR
39	26/2/2016	ANUNCIO 13/1/2016	Privada	Iberdrola Renovables Castilla-La Mancha SA	Cañada Real de La Mancha a Murcia.	Subterránea de 200 m2 por ocupación longitudinal de LSMT 20 KV.	Pozohondo	AB
64	5/4/2016	ANUNCIO 3/2/2016	Privada	Unión Fenosa Distribución, S.A.	Vereda del Rosal	Cruzamiento de línea aérea de media tensión a 15 kv Superficie: 30,00 m ²	Priego	CU
89	9/5/2016	RESOLUCION 9/3/2016	Privada	J. Bermejo, SA	Cañada Real Segoviana	Cruzamiento subterráneo conducción de agua para riego. - Superficie ocupada: 75 m2	Puebla de Montalbán (La)	TO
186	22/9/2016	RESOLUCION 12/9/2016	Privada	Luis Nieto Ortiz	Cañada Real Soriana	Línea subterránea de baja tensión. - Superficie ocupada: 67,5 m2	Quero	TO
194	04/10/2016	ANUNCIO 3/8/2016	Privada	Alfonso García Ordúñez	Colada del Pilón	Cruce de Línea Eléctrica Aérea de MT	Retamoso de la Jara	TO
96	18/05/2016	RESOLUCION 27/4/2016	Privada	Agropecuaria Marteña, SA.	Cañada Real de los Serranos	Cruzamiento subterráneo con tubería de 315 mm para regadío de parcelas agrícolas. - Superficie ocupada: 67,5 m2	Roda (La)	AB

**INFORME DE OCUPACIONES EN VÍAS PECUARIAS DE LA CC AA DE CASTILLA LA MANCHA EN 2016
(OBSERVATORIO DE OCUPACIONES TEMPORALES EN VÍAS PECUARIAS)**

76	21/4/2016	RESOLUCION 2/3/2016	Privada	Iberdrola Distribución Eléctrica, SAU.	Cañada Real de los Serranos	Cruce de línea aérea de media tensión 20 kv. - Superficie ocupada: 525 m ²	Roda (La)	AB
174	06/09/2016	ANUNCIO 11/7/2016	Privada	Carmen Toboso Parreño	Colada del Camino Viejo de La Gineta.	Subterránea de 9 m ² por cruzamiento con tubería subterránea de 110 mm	Roda (La)	AB
77	22/4/2016	RESOLUCION 2/3/2016	Privada	Iberdrola Distribución Eléctrica, SAU.	Colada del Camino Viejo de Sisante	Cruce de línea aérea de baja tensión. - Superficie ocupada: 41 m ²	Roda (La)	AB
76	21/4/2016	RESOLUCION 2/3/2016	Privada	Iberdrola Distribución Eléctrica, SAU.	Colada del Camino Viejo de Sisante,	Cruce de L.A.M.T. 20K, CTI. - Superficie ocupada: 510 m ²	Roda (La)	AB
76	21/4/2016	RESOLUCION 2/3/2016	Privada	Iberdrola Distribución Eléctrica, SAU.	Colada del Camino Viejo de Sisante,	cruce de L.A.B.T. - Superficie ocupada: 510 m ²	Roda (La)	AB
69	12/4/2016	ANUNCIO 14/3/2016	Privada	David Cerdá Ayora	Cañada Real de Molina de Aragón	Cruzamiento de L.A.M.T. a 15 kv más dos apoyos Superficie: 366,92 m ²	Salmeroncillos	CU
184	20/09/2016	ANUNCIO 7/6/2016	Privada	Unión Fenosa Distribución, S.A.	Cordel de Casas Nuevas	Cruzamiento aéreo de línea eléctrica de media tensión a 15 kv. Superficie: 160,86 m ²	Salvacañete	CU
31	16/02/2016	RESOLUCION 18/1/2016	Pública	Ministerio de Agricultura, Alimentación y Medio Ambiente	Cañada Real de la Mancha a Murcia	Solicitud: ocupación transversal de tubería subterránea 400 mm para riego. 196 m ²	San Clemente	CU
242	15/12/2016	ANUNCIO 23/11/2016	Privada	Francisco Javier García Fernández	Colada del Camino Viejo de Villarrobledo	Cruzamiento aéreo de línea eléctrica de baja tensión .Superficie: 23,25 m ²	San Clemente	CU
56	22/03/2016	RESOLUCION 29/2/2016	Privada	Gas Natural de Castilla-La Mancha, S.A	Colada del Camino Viejo de Villarrobledo	Paralelismo de conducción subterránea de gas. Superficie ocupada: 36,60 m ²	San Clemente	CU
229	24/11/2016	RESOLUCION 26/10/2017	Privada	Iberdrola Distribución Eléctrica, SAU.	Colada del Camino Viejo de Villarrobledo	Cruzamiento de L.A.M.T. 20 KV Superficie ocupada: 36 m ² .	San Clemente	CU
214	03/11/2016	RESOLUCION 6/10/2016	Pública	Ayuntamiento de San Martín de Boniches.	Colada de los Álamos	Cruzamientos de línea aérea de media tensión. Superficie ocupada: 42,00 m ²	San Martín de Boniches	CU
214	03/11/2016	RESOLUCION 6/10/2016	Pública	Ayuntamiento de San Martín de Boniches.	Colada de Menglana	Cruzamientos de línea aérea de media tensión. Superficie ocupada: 42,00 m ²	San Martín de Boniches	CU
214	03/11/2016	RESOLUCION 6/10/2016	Privada	Iberenova Promociones, SAU.	Colada del Cerro	cruzamiento de canalización eléctrica subterránea del parque eólico Pico Collalbas	San Martín de Boniches	CU
214	03/11/2016	RESOLUCION 6/10/2016	Privada	Iberenova Promociones, SAU.	Colada del Cerro a la Bacariza o Colada de las Eras	cruzamiento de canalización eléctrica subterránea del parque eólico Pico Collalbas	San Martín de Boniches	CU

**INFORME DE OCUPACIONES EN VÍAS PECUARIAS DE LA CC AA DE CASTILLA LA MANCHA EN 2016
(OBSERVATORIO DE OCUPACIONES TEMPORALES EN VÍAS PECUARIAS)**

214	03/11/2016	RESOLUCION 6/10/2016	Pública	Ayuntamiento de San Martín de Boniches.	Colada Pieza de las Matas	Cruzamientos de línea aérea de media tensión. Superficie ocupada: 42,00 m ²	San Martín de Boniches	CU
214	03/11/2016	RESOLUCION 6/10/2016	Privada	Ibernova Promociones, SAU.	Cordel del Camino Vizcaino a la Fuente de la Plata	cruzamiento de canalización eléctrica subterránea del parque eólico Pico Collalbas	San Martín de Boniches	CU
145	26/7/2016	RESOLUCION 7/7/2016	Privada	Iberdrola Renovables de Castilla La Mancha, SA	Cordel del Collado Vizcaino a la Fuente de la Plata	Cruzamientos aéreos de línea de alta tensión Superficie: 3.504,15 m ²	San Martín de Boniches	CU
251	29/12/2016	ANUNCIO 28/11/2016	Privada	José Antonio Prieto Bejerano	Colada de la Hontanilla	Línea subterránea de baja Tensión	San Martín de Montalbán	TO
239	12/12/2016	RESOLUCION 22/11/2016	Privada	Gas Natural Castilla-La Mancha, SA	Cañada Real Soriana	Instalación de tubería subterránea de gas. Superficie ocupada: 757,80 m ² .	Santa Cruz de la Zarza	TO
231	28/11/2016	RESOLUCION 3/11/2017	Privada	Iberdrola Renovables Castilla-La Mancha, SA.	Cordel de Merinas	Cruzamiento de LAAT 132 kV ST Fuentes de Alcarria - ST Maranchón. Superficie ocupada: 368,58 m ²	Sauca	GU
237	07/12/2016	RESOLUCION 17/11/2016	Privada	Iberdrola Distribución Eléctrica, SAU.	Cordel de Merinas	: L.A.M.T. 20 kV Bujarrabal - Cantera de Cubillas. Superficie ocupada: 304,64 m ² .	Sigüenza	GU
202	17/10/2016	RESOLUCION 27/9/2016	Privada	Iberdrola Renovables CLM, SA	Cordel de Extremadura o del Puente Vizcarra	Cruzamiento de canalización eléctrica subterránea de los parques eólicos Cerro del Palo y Cuesta Colorada. 338,49 m ² .	Sisante	CU
202	17/10/2016	RESOLUCION 27/9/2016	Privada	Iberdrola Renovables CLM, SA	Cordel de Extremadura o del Puente Vizcarra	Cruzamiento de canalización eléctrica subterránea de los parques eólicos Cerro del Palo y Cuesta Colorada. 338,49 m ² .	Sisante	CU
202	17/10/2016	RESOLUCION 27/9/2016	Privada	Iberdrola Renovables CLM, SA	Cordel de Extremadura o del Puente Vizcarra	Cruzamiento de canalización eléctrica subterránea de los parques eólicos Cerro del Palo y Cuesta Colorada. 338,49 m ² .	Sisante	CU
9	15/1/2016	ANUNCIO 11/12/2015	Privada	Unión Fenosa Distribución, S.A.	Cañada Real de Cuenca	Cruce de línea eléctrica aérea de alta tensión	Socuéllamos	CR
58	28/03/2016	ANUNCIO 19/2/2016	Pública	Mancomunidad del Agua Segurilla-Cervera de los Montes	Cañada Real de Extremadura	Canalización Subterránea para Abastecimiento Longitud: 75,22 m	Talavera de la Reina	TO
145	26/7/2016	RESOLUCION 7/7/2016	Privada	Iberdrola Renovables de Castilla La Mancha, SA	Cordel del Collado de Campalbo'	3 aerogeneradores (363 m ²) y zanjas (6.939,9 m ²)	Talayuelas	CU
237	07/12/2016	RESOLUCION 16/11/2016	Privada	Iberdrola Distribución Eléctrica, SAU.	Cañada Real de La Mancha	Cruce aéreo con L.A.A.T. 132 kV (D/C) E/S Tobarra de la línea Hellin-Sabina. Superficie ocupada: 588 m ² .	Tobarra	AB

**INFORME DE OCUPACIONES EN VÍAS PECUARIAS DE LA CC AA DE CASTILLA LA MANCHA EN 2016
(OBSERVATORIO DE OCUPACIONES TEMPORALES EN VÍAS PECUARIAS)**

229	24/11/2016	RESOLUCION 26/10/2016	Privada	Iberdrola Distribución Eléctrica, SAU	Cordel de Guadarrama	Cruzamientos L.A.A.T. 132 KV, Superficie ocupada: 1.850 m2	Toledo	TO
231	28/11/2016	RESOLUCION 3/11/2017	Privada	Iberdrola Distribución Eléctrica, SAU.	Cordel de Guadarrama	LAMT 20 kV y siete apoyos. Superficie ocupada: 7.008,47 m2	Toledo	TO
214	03/11/2016	RESOLUCION 6/10/2016	Privada	Iberdrola Distribución Eléctrica, SAU.	Cordel de Guadarrama	L.A.M.T. 20 kV. - Superficie ocupada: 328 m2	Toledo	TO
219	10/11/2016	RESOLUCION 21/10/2016	Privada	Aguas de las Cuencas de España, SA	Cordel de Ollás	Tubería de abastecimiento de aguas. - Superficie ocupada: 48 m2	Toledo	TO
144	25/7/2016	ANUNCIO 22/6/2016	Privada	Gas Natural Castilla-La Mancha	Cordel de Ollás	Tubería de Gas Natural Subterránea	Toledo	TO
229	24/11/2016	RESOLUCION 26/10/2016	Privada	Iberdrola Distribución Eléctrica, SAU	Cordel Ollás	Cruzamientos L.A.A.T. 132 KV, Superficie ocupada: 1.850 m2	Toledo	TO
215	04/11/2016	ANUNCIO 9/9/2016	Privada	Unión Fenosa Distribución, SA.	Cañada Real de Cuenca	Cruce aéreo de línea eléctrica de media tensión	Tomelloso	CR
211	28/10/2016	ANUNCIO 10/10/2016	Privada	Unión Fenosa Distribución, SA.	Cañada Real Galiana	Línea eléctrica aérea de alta tensión a 132 kv,41.500m ²	Torija	GU
211	28/10/2016	ANUNCIO 10/10/2016	Privada	Unión Fenosa Distribución, SA.	Cañada Real Galiana	Línea eléctrica aérea de alta tensión a 132 kv,2.196m ²	Torija	GU
249	22/12/2016	ANUNCIO 28/11/2016	Pública	Ayuntamiento de Torre del Burgo	Vereda de Taragudo	Cruzamiento Superficie: 11,7 m ²	Torre del Burgo	GU
231	28/11/2016	RESOLUCION 3/11/2017	Privada	Iberdrola Renovables Castilla-La Mancha, SA.	Cordel de Ganados	Cruzamiento de LAAT 132 kV ST Fuentes de la Alcarria - ST Maranchón. Superficie ocupada: 368,58 m2	Torremocha del Campo	GU
202	17/10/2016	RESOLUCION 27/9/2016	Pública	Ayuntamiento de Torrijos	Vereda de Alcabón	tubería subterránea para abastecimiento de agua, 270 m2	Torrijos	TO
100	24/5/2016	RESOLUCION 11/5/2015	Pública	Ayuntamiento de Uceda	Colada del Camino de la Cañada de Aragoz	Instalación de red eléctrica subterránea de baja tensión. Superficie ocupada: 463,5 m2	Uceda	GU
213	02/11/2016	ANUNCIO 25/8/2016	Privada	Hidroeléctrica El Carmen, SA.	Colada del Cerro del Morcillo	Cruzamiento 1.Superficie: 70 m2	Valdarachas	GU
39	26/2/2016	ANUNCIO 13/1/2016	Privada	Comunidad de Propietarios de Avda. Portugal y Calle La Dehesa	Cañada Real Segoviana	Tubería Colector Pluviales Subterránea	Valmojado	TO
164	23/8/2016	RESOLUCION 18/7/2016	Privada	Iberdrola Renovables de Castilla La Mancha, SA.	Vereda de Calvillos	Dos cruzamientos para las canalizaciones subterráneas de las alineaciones nº 1 de los parques eólicos Muela y Cerro Calderón. Superficie ocupada: 87 m2	Vara de Rey	CU
229	24/11/2016	ANUNCIO 19/10/2016	Privada	Iberdrola S.A	Cañada Real Leonesa Oriental	Cruce de línea subterránea de media tensión	Velada	TO

**INFORME DE OCUPACIONES EN VÍAS PECUARIAS DE LA CC AA DE CASTILLA LA MANCHA EN 2016
(OBSERVATORIO DE OCUPACIONES TEMPORALES EN VÍAS PECUARIAS)**

231	28/11/2016	RESOLUCION 3/11/2016	Privada	Iberdrola Distribución Eléctrica, SAU.	Cañada Real Leonesa Oriental (antes Cordel de Merinas),	Línea subterránea de media tensión. Superficie ocupada: 3,6 m2.	Velada	TO
202	17/10/2016	RESOLUCION 27/9/2016	Privada	Telefónica de España, SAU.	Cañada Real Leonesa Oriental (antiguo Cordel de Merinas)	Tendido telefónico con un apoyo. Superficie ocupada: 113,5 m2	Velada	TO
201	14/10/2016	RESOLUCION 19/9/2016	Privada	Gas Natural Castilla-La Mancha, SA	Colada del Camino Provincial	Tubería subterránea de gas. Superficie ocupada: 153 m2	Villa de Don Fadrique (La)	TO
29	12/02/2016	RESOLUCION 20/1/2016	Privada	Unión Fenosa, S.A.	Cordel de Torteros	cruce transversal de línea de alta tensión - Superficie ocupada: 90,26 m2	Villa de Don Fadrique (La)	TO
56	22/03/2016	RESOLUCION 23/2016	Privada	Blas Rojo Corrales	Cañada Real Soriana	Cruzamiento subterráneo conducción de agua para riego. - Superficie ocupada: 37,61 m2	Villacañas	TO
210	27/10/2016	ANUNCIO 11/10/2016	Privada	Unión Fenosa Distribución, S.A.	Cañada Real de Rodrigo Ardaz	Cruzamiento de línea aérea de alta tensión y un apoyo. Superficie total: 2.014 m ²	Villalba de la Sierra	CU
202	17/10/2016	RESOLUCION 27/9/2016	Privada	Joaquín Izquierdo Sanz.	Colada del Camino Pastoril titulada de Cuenca	Línea eléctrica de baja tensión. Superficie ocupada: 18 m2	Villalba de la Sierra	CU
56	22/03/2016	RESOLUCION 29/2/2016	Privada	Pedro Javier Cantero Rodenas	Colada del Camino de las Cabañas,	Cruzamiento de línea subterránea de baja tensión. Superficie ocupada: 9 m2	Villamalea	AB
33	18/02/2016	ANUNCIO 28/1/2016	Privada	Enagás Transporte, SAU.	Vereda del Camino Real	intersecciones del gasoducto Sevilla-Brazaortas-Madrid.20,89 m	Villamayor de Calatrava	CR
109	06/06/2016	RESOLUCION 18/5/2015	Privada	Iberdrola Distribución Eléctrica, SAU.	Cañada Real de Alcázar	Cruzamiento de línea aérea de media tensión. Superficie ocupada: 183,15 m2	Villanueva de Alcardete	TO
174	06/09/2016	ANUNCIO 28/7/2016	Privada	Recuperaciones Emro S.L	Vereda de San Juan	Aérea de 198 m2 por cruzamiento con LAMT 20 kV.	Villar de la Encina	CU
202	17/10/2016	RESOLUCION 27/9/2016	Pública	Ayuntamiento de Villar de Olalla	Cañada Real de los Chorros	Tubería subterránea para abastecimiento de agua, 225 m2	Villar de Olalla	CU
214	03/11/2016	RESOLUCION 6/9/2016	Pública	Dirección Provincial de la Consejería de Fomento en Cuenca.	Cañada Real de los Chorros	Colector subterráneo de aguas residuales. Superficie ocupada: 1.725,00 m2.	Villar de Olalla	CU
31	16/02/2016	RESOLUCION 18/1/2016	Pública	Ministerio de Agricultura, Alimentación y Medio Ambiente	Cañada Real de la Mancha a Murcia	Solicitud: ocupación transversal de tubería subterránea 400 mm para riego. 196 m2	Villarrobledo	AB
145	26/7/2016	RESOLUCION 1/7/2016	Privada	Dionisio Cañadas Bonillo	Vereda de las Pedroñeras	Cruzamiento subterráneo con tubería de abastecimiento de aguas. Superficie ocupada: 18 m2	Villarrobledo	AB

**INFORME DE OCUPACIONES EN VÍAS PECUARIAS DE LA CC AA DE CASTILLA LA MANCHA EN 2016
(OBSERVATORIO DE OCUPACIONES TEMPORALES EN VÍAS PECUARIAS)**

145	26/7/2016	RESOLUCION 1/7/2016	Privada	Dionisio Cañadas Bonillo	Vereda de las Pedroñeras	Cruzamiento subterráneo línea eléctrica de baja tensión. Superficie ocupada: 18 m2	Villarrobledo	AB
217	08/11/2016	ANUNCIO 7/10/2016	Privada	Unión Fenosa Distribución, S.A	Vereda de la Calzadilla	Cruce línea eléctrica aérea de 45kv	Villarrubia de Santiago	TO
228	23/11/2016	ANUNCIO 28/10/2016	Privada	Agrogumar SL	Cañada Real Soriana	Cruce aéreo de línea eléctrica de media tensión	Villarta de San Juan	CR
9	15/1/2016	RESOLUCION 22/12/2015	Privada	Unión Fenosa Distribución, S.A.	Cañada Real Soriana	cruce subterráneo de línea de media tensión.67,70 m2	Villarta de San Juan	CR
88	06/05/2016	RESOLUCION 9/3/2016	Privada	Iberdrola	Cordel de Puchereros	Cruzamiento de línea aérea de media tensión. - Superficie ocupada: 515,24 m2	Villaseca de la Sagra	TO
30	15/1/2016	RESOLUCION 12/1/2016	Privada	Unión Fenosa Distribución, S.A	Colada del Embarcadero y Cordel de Santiago	Tres cruzamientos de línea eléctrica aérea de media tensión. Superficie ocupada: 327,66 m2	Viso del Marqués	CR
235	02/12/2016	ANUNCIO 2/12/2016	Privada	Hilario Sánchez Garrido Ramírez	Cañada de las Merinas	Cruce de tubería subterránea para abreviar Longitud: 116,11 m.	Yébenes (Los)	TO
164	23/8/2016	RESOLUCION 19/7/2016	Privada	Caja Inmobiliaria Provincial de Toledo.	Cañada Real de las Merinas	Tubería subterránea para abastecimiento de agua. - Superficie ocupada: 30,08 m2	Yébenes (Los)	TO
109	06/06/2016	RESOLUCION 19/5/2015	Privada	Orthigo, SA	Cañada Real de Merinas	cruzamiento de conducción subterránea de agua (9 cm de diámetro)	Yébenes (Los)	TO
202	17/10/2016	RESOLUCION 27/9/2016	Privada	Cerámica Pastrana, SA.	Cañada Real de Sevilla	tubería subterránea para abastecimiento de agua, Superficie ocupada: 1.250 m2	Yébenes (Los)	TO
231	28/11/2016	RESOLUCION 3/11/2017	Privada	Cecilia Velázquez Lara y Ángel García Bustos	Colada del Molinillo	Línea subterránea de baja tensión. - Superficie ocupada: 132,53 m2.	Yébenes (Los)	TO
214	03/11/2016	ANUNCIO 31/8/2016	Privada	Unión Fenosa Distribución S.A.	Colada de Ciruelos	cruces de líneas eléctricas aéreas	Yepes	TO
214	03/11/2016	ANUNCIO 31/8/2016	Privada	Unión Fenosa Distribución S.A.	Colada de Ciruelos	cruces de líneas eléctricas aéreas	Yepes	TO
219	10/11/2016	RESOLUCION 21/10/2016	Privada	Iberdrola Distribución Eléctrica, SAU.	Vereda de Siles	Cruzamiento L.A.M.T. 20 KV Fuensanta - Yeste. - Superficie ocupada: 196 m2.	Yeste	AB

ANEJO II: PARTICIPANTES EN EL OBSERVATORIO DE OCUPACIONES TEMPORALES EN VÍAS PECUARIAS

CONTACTOS DE PERSONAS PARTICIPANTES EN EL “OBSERVATORIO DE OCUPACIONES TEMPORALES EN VÍAS PECURIAS” POR CC.AA			
Castilla-León	Castilla-La Mancha Sebastián Ribera Navarr0 riveranavarro@hotmail.com Jaqueline Gómez jaqueline.gomez@gmail.com	Comunidad de Madrid Hilario Villalvilla Asenjo hvasenjo@hotmail.com	La Rioja
Andalucía Armando Cáceres (Sevilla) armandocace@gmail.com Manolo Trujillo (Córdoba) manolo@adesalambrar.com	Extremadura	Murcia Rubén Vives rubenviveslopez@yahoo.es	País Vasco (Herralde de Araba)
Catalunya	Aragón	País Valenciano	Navarra